מחוז : ירושלים
נפה : ירושלים
מקום : מבשרת רח' הכלנית 46
תב"ע 274/א
מגרש : 18
שטח : 0.534 ד'
הוכן עבור : בעלים

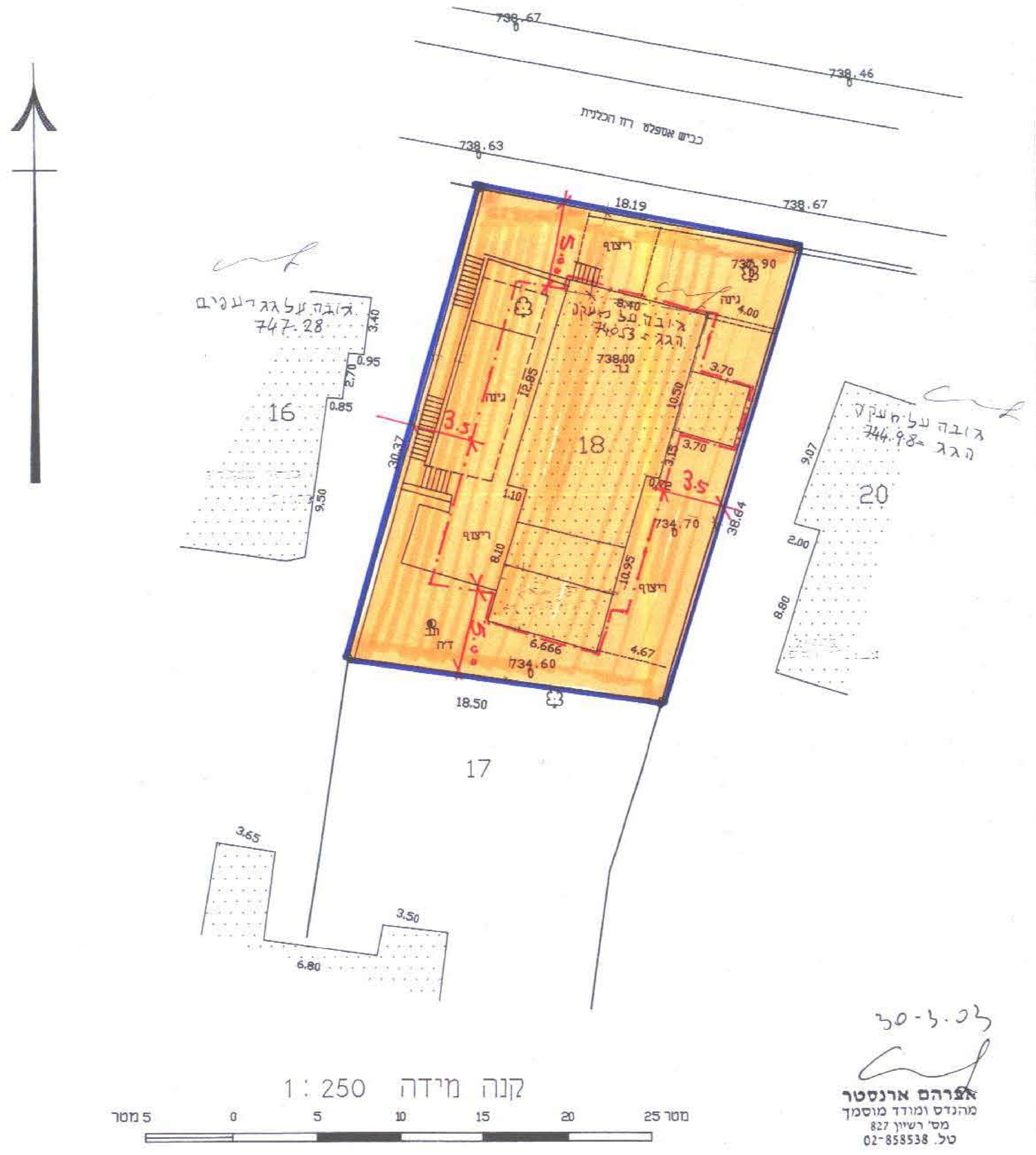

תרשים המקום קנ"מ 1 : 1250

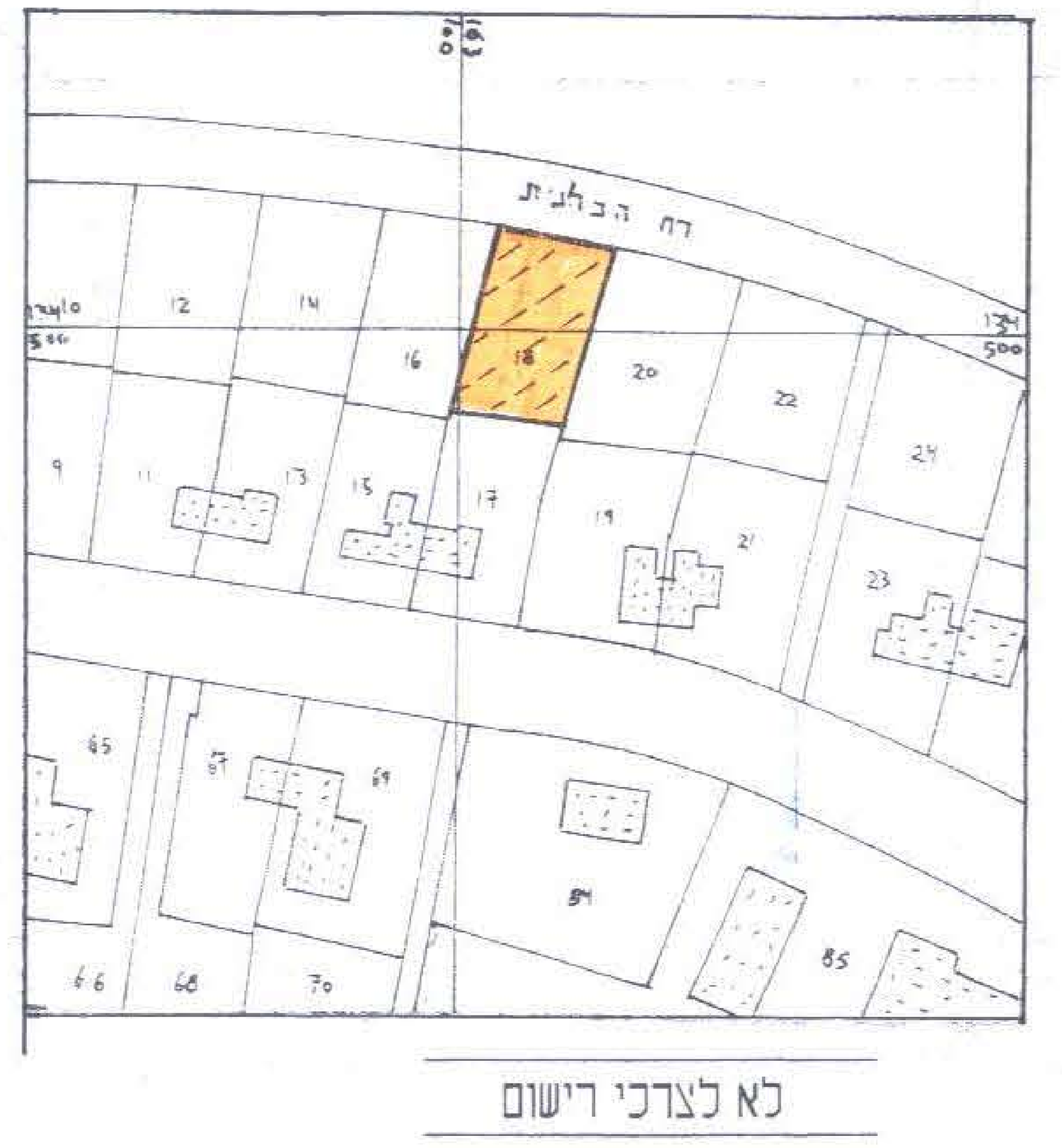

לא לצרכי רישום

קנה מידה 1 : 250

אברהם ארנסטר
מהנדס ומודד מוסמך
מס' רשיון 827
טל. 02-858538
30-3-03

אברהם ארנסטר
מהנדס ומודד מוסמך רישיון מס' 827
רח' אריה אלטמן 28 , ירושלים . טל - 02-5858538

שם קובץ	חתימת מודד	תאריך	קנ"מ
sloma		29.12.99	1: 250

מחוז : ירושלים
נפה : ירושלים
מקום : מבשרת רח' הכלנית 46
תב"ע 274/א
מגרש : 18
שטח : 0.534 ד'
הוכן עבור : בעלים

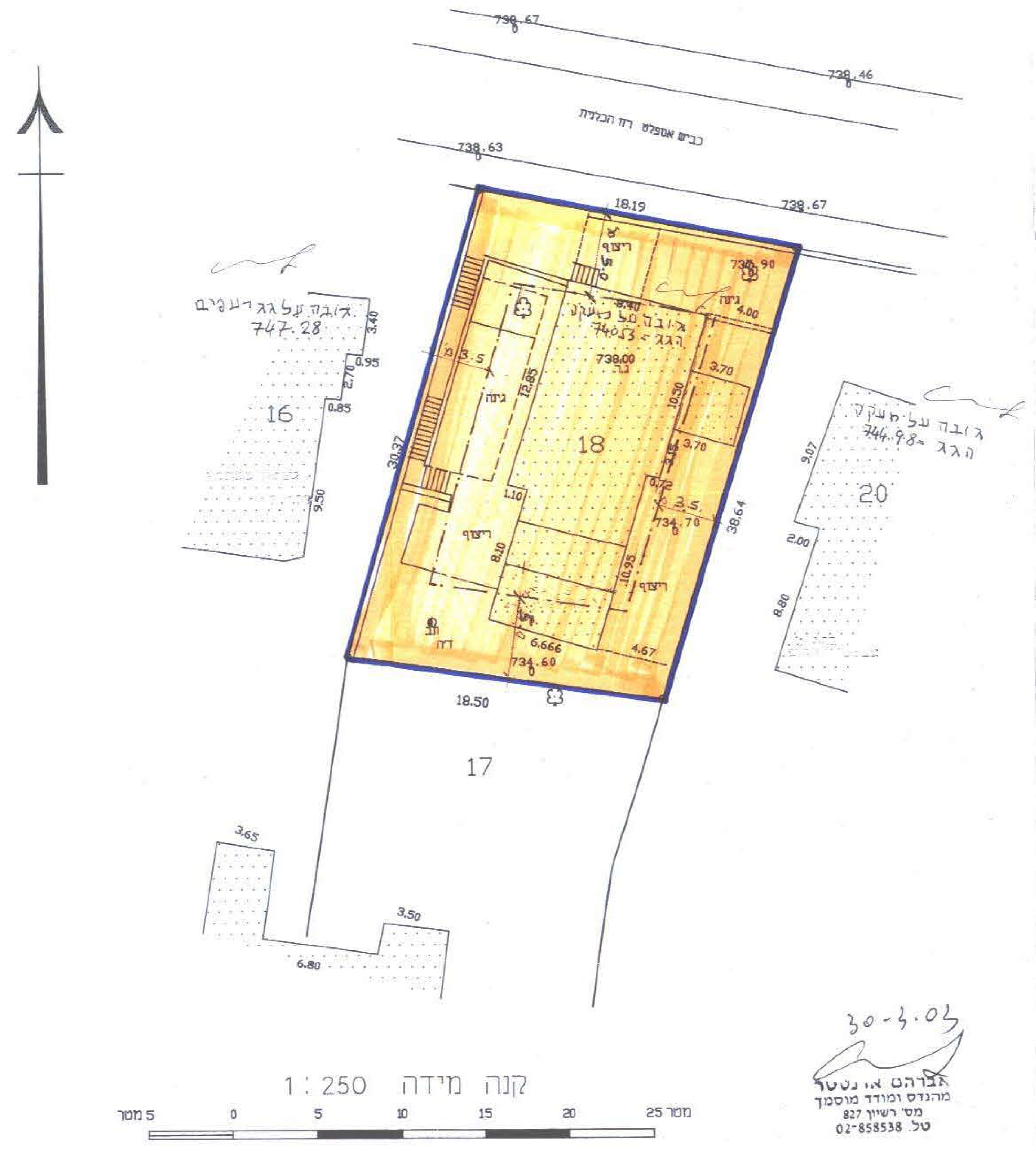

תרשים המקום קנ"מ 1 : 1250

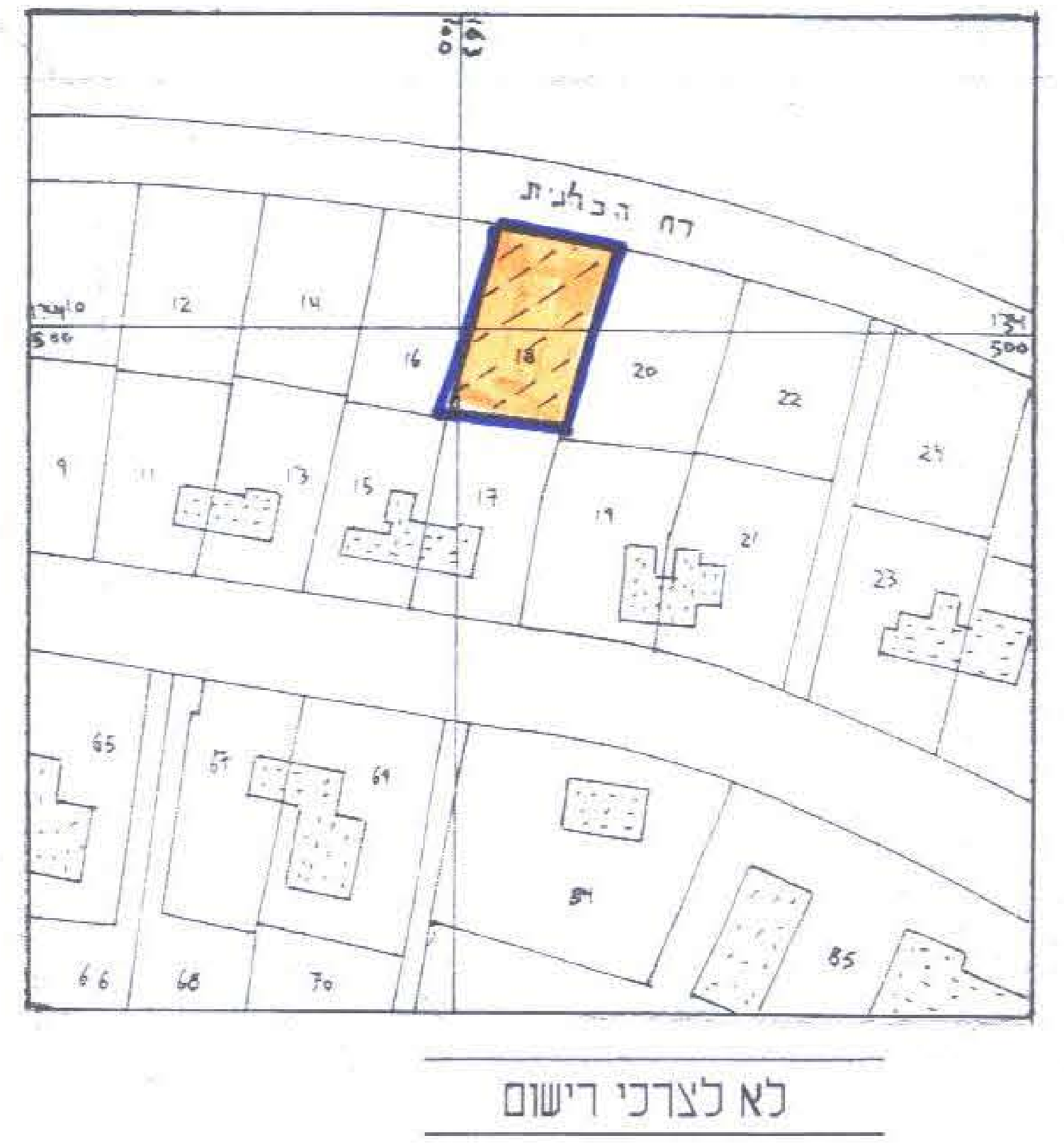

לא לצרכי רישום

קנה מידה 1 : 250

אברהם ארנסטר
מהנדס ומודד מוסמך
מס' רשיון 827
טל. 02-858538
30-3-03

אברהם ארנסטר
מהנדס ומודד מוסמך רישיון מס' 827
רח' אריה אלטמן 28 , ירושלים . טל - 02-5858538

שם קובץ	חתימת מודד	תאריך	קנ"מ
sloma		29.12.99	1: 250

הועדה המקומית לתכנון ולבניה "הראל"
13-08-2003
נתקבל
תיק מס'

מרחב תכנון מקומי "הראל"
תוכנית מתאר הל/מק/259
שינוי לתוכנית מתאר מי/250
ולתוכנית מי/ 274 א'

רשות העתיקות
ת.ד. 586 ירושלים 91004
התכנית מאושרת.
7.10.04
בכפוף להערות
בשלב התכנון...
1978 - תשל"ח

הועדה המקומית לתכנון ולבניה "הראל"
12-10-2004
נתקבל
תיק מס'

קנ"מ 1:250

מחוז: ירושלים
נפה: ירושלים
מועצה: מבשרת ציון
כתובת: רח' הכלנית 46
גוש: 30319 (30319)
מגרש: 18

13-09-2004
עמוס המרמן, אדריכל המחוז
ממ"י — מחוז ירושלים

בעלי הקרקע: מ.מ.י. יפו 216 ירושלים
מגיש התוכנית: עמרם הרוש
טל: 5345031

מתכנן: אדריכל עובדיה שמואל
ת.ד. 3657 מבשרת ציון 90805
טל/פקס: 02-5345096

עובדיה שמואל
אדריכל
מס' רשיון 101266
Architect
OVADIA SHMUEL

איזור מגורים 5	
גבול תוכנית	
גבול מגרש	
מספר מגרש	18
קו בניין קיים	
בניין קיים	
קו בניין חדש	

"הראל"
אישור תכנית מס' הל/מק 259
הועדה המקומית לתכנון ולבניה "הראל" החליטה
לאשר את התכנית.