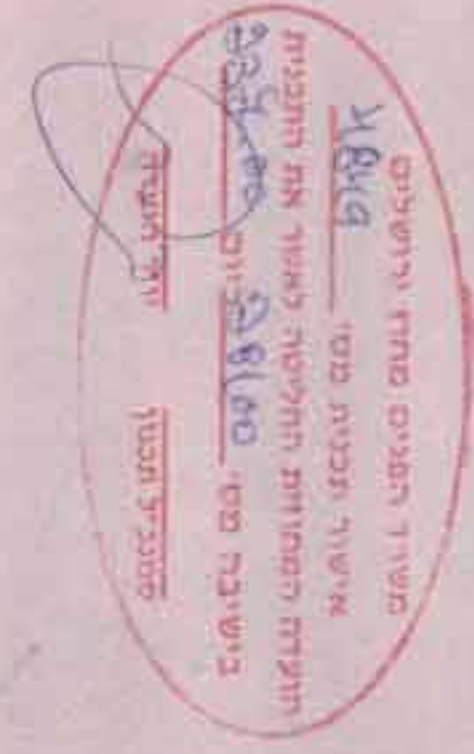


מחוז ירושלים
מרחב תכנון מקומי ירושלים
תכנית מס' 4849
שינוי מס' 2/94 לתכנית מס' 2757
שינוי מס' 94 / לתכנית המתאר הבקומית לירושלים
[שינוי תכנית מתאר מקומית]

תשריט מס' 1
קנ"מ 1:250




טבלת אזור וחלוקה מחדש

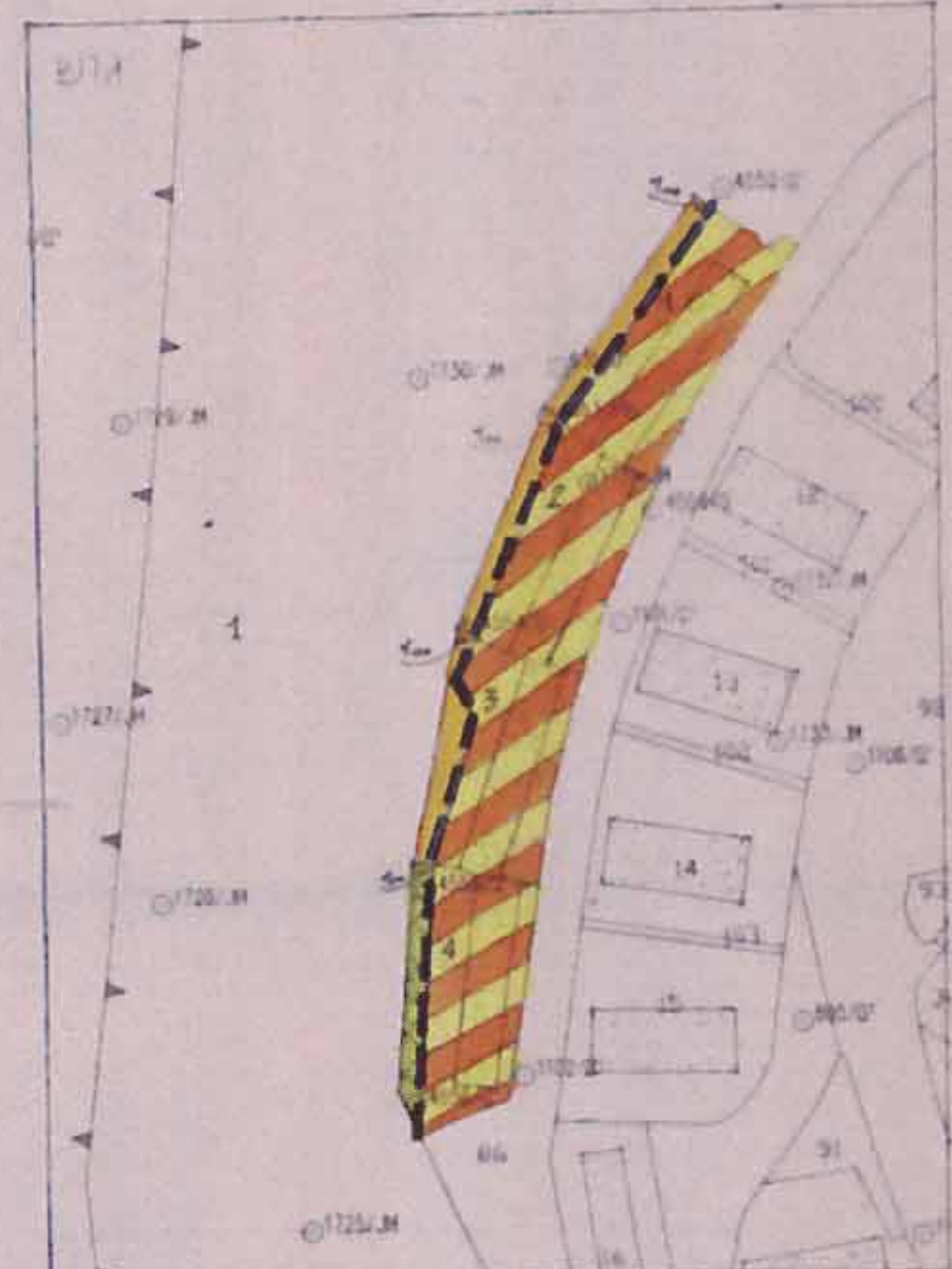
מספר חלקה	שטח חלקה	שטח אזור	מספר חלקות	מספר חלקות על חלקה	מספר חלקות על חלקה
1	250	250	1	1	1
2	250	250	1	1	1
3	250	250	1	1	1
4	250	250	1	1	1
5	250	250	1	1	1
6	250	250	1	1	1
7	250	250	1	1	1
8	250	250	1	1	1
9	250	250	1	1	1
10	250	250	1	1	1
11	250	250	1	1	1
12	250	250	1	1	1
13	250	250	1	1	1
14	250	250	1	1	1
15	250	250	1	1	1
16	250	250	1	1	1
17	250	250	1	1	1
18	250	250	1	1	1
19	250	250	1	1	1
20	250	250	1	1	1
21	250	250	1	1	1
22	250	250	1	1	1
23	250	250	1	1	1
24	250	250	1	1	1
25	250	250	1	1	1
26	250	250	1	1	1
27	250	250	1	1	1
28	250	250	1	1	1
29	250	250	1	1	1
30	250	250	1	1	1
31	250	250	1	1	1
32	250	250	1	1	1
33	250	250	1	1	1
34	250	250	1	1	1
35	250	250	1	1	1
36	250	250	1	1	1
37	250	250	1	1	1
38	250	250	1	1	1
39	250	250	1	1	1
40	250	250	1	1	1
41	250	250	1	1	1
42	250	250	1	1	1
43	250	250	1	1	1
44	250	250	1	1	1
45	250	250	1	1	1
46	250	250	1	1	1
47	250	250	1	1	1
48	250	250	1	1	1
49	250	250	1	1	1
50	250	250	1	1	1

מקרא

- גבול תכנית
- אזור מגורים מיוחד
- בנין קיים
- מבנה וגדר להריסה
- מס' חלקה קיימת
- גבול חלקה קיימת
- גבול חלקה קיימת לביטול
- מספר מגרש חדש
- גבול מגרש חדש
- קו בנין חדש לתוספת בקומת קרקע תחתונה
- קו בנין חדש לתוספת בקומת קרקע עליונה
- קו בנין חדש לתוספת קומה



- מקרא מצב מאושר
- גבול תכנית מאושרת ומספרה
 - שטח לשמורת טבע
 - אזור מגורים מיוחד
 - אזור מגורים 5
 - בנין קיים
 - מס' חלקה קיימת
 - גבול חלקה קיימת



מצב מאושר עפ"י תכנית המתאר
המתאר המקומית לירושלים
ועפ"י תכנית מס' 2757
קנ"מ 1:1250


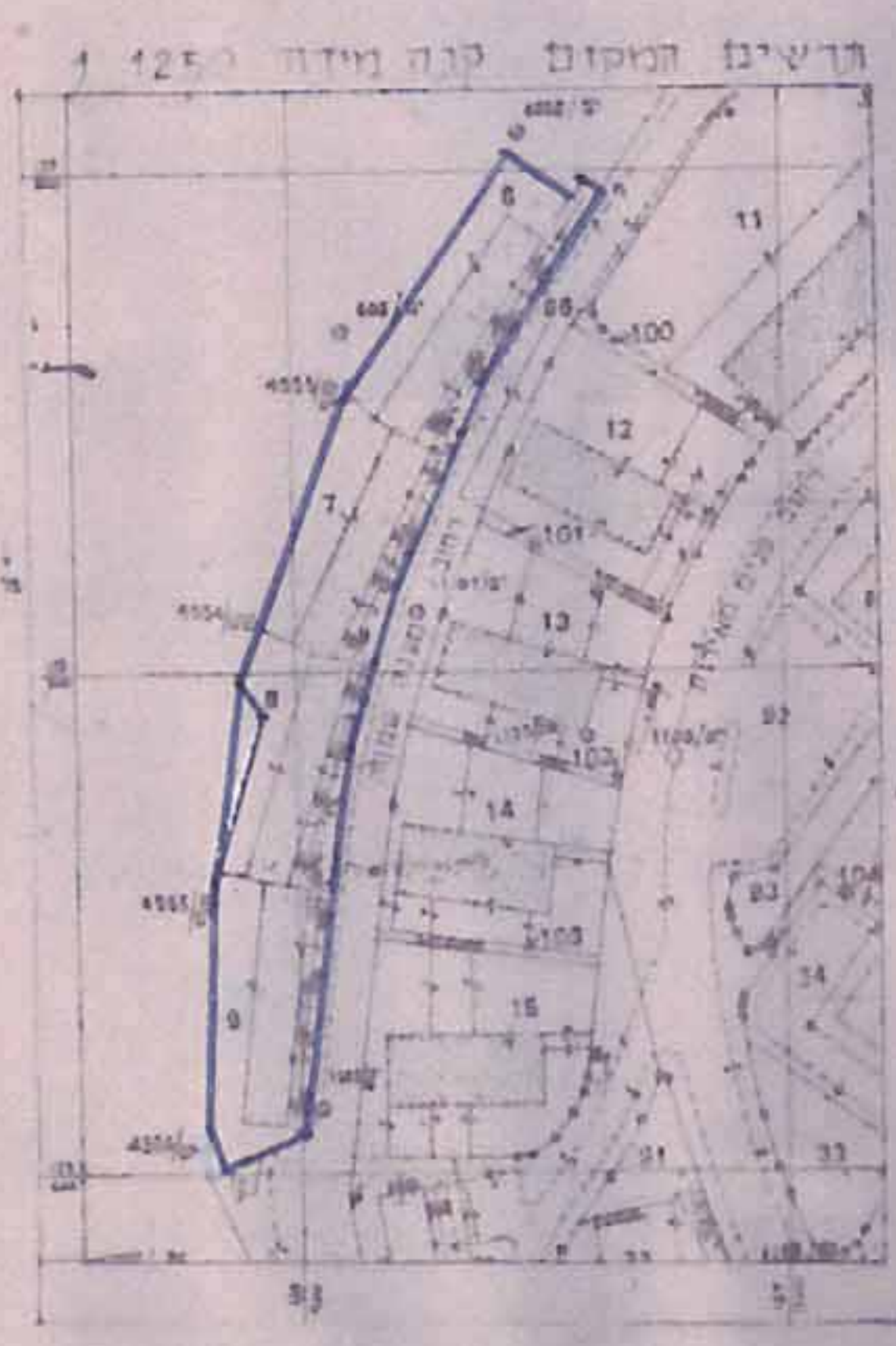
טבלת אזור וחלוקה מחדש

מספר חלקה	שטח חלקה	שטח אזור	מספר חלקות	מספר חלקות על חלקה	מספר חלקות על חלקה
1	250	250	1	1	1
2	250	250	1	1	1
3	250	250	1	1	1
4	250	250	1	1	1
5	250	250	1	1	1
6	250	250	1	1	1
7	250	250	1	1	1
8	250	250	1	1	1
9	250	250	1	1	1
10	250	250	1	1	1
11	250	250	1	1	1
12	250	250	1	1	1
13	250	250	1	1	1
14	250	250	1	1	1
15	250	250	1	1	1
16	250	250	1	1	1
17	250	250	1	1	1
18	250	250	1	1	1
19	250	250	1	1	1
20	250	250	1	1	1
21	250	250	1	1	1
22	250	250	1	1	1
23	250	250	1	1	1
24	250	250	1	1	1
25	250	250	1	1	1
26	250	250	1	1	1
27	250	250	1	1	1
28	250	250	1	1	1
29	250	250	1	1	1
30	250	250	1	1	1
31	250	250	1	1	1
32	250	250	1	1	1
33	250	250	1	1	1
34	250	250	1	1	1
35	250	250	1	1	1
36	250	250	1	1	1
37	250	250	1	1	1
38	250	250	1	1	1
39	250	250	1	1	1
40	250	250	1	1	1
41	250	250	1	1	1
42	250	250	1	1	1
43	250	250	1	1	1
44	250	250	1	1	1
45	250	250	1	1	1
46	250	250	1	1	1
47	250	250	1	1	1
48	250	250	1	1	1
49	250	250	1	1	1
50	250	250	1	1	1

מחוז: ירושלים
עדה: ירושלים
עיר: ירושלים
מיקום: רח' מעגן שאחזה
גוש: 20234 חלקות: 6-9

עיריית ירושלים
האגף לתכנון העיר
מנהל תכנון
מנהל תכנון העיר

היוזם: עיריית ירושלים
המתכנן: ד"ר קדשאי
ירושלים
מס': 02-6717428
תאריך: 10.10.00



13-11-2000
10000
עיריית ירושלים
מנהל תכנון העיר

1. תוכנית קניין ירושלים
2. תוכנית התכנון העירונית על גוש 20234

התוכנית נכנסה לתוקף
ב-10.10.00
על-פי החלטת
המועצה המקומית
ירושלים
מס' 10000
תאריך: 10.10.00