

# מרחב תכנון מקומי ירושלים

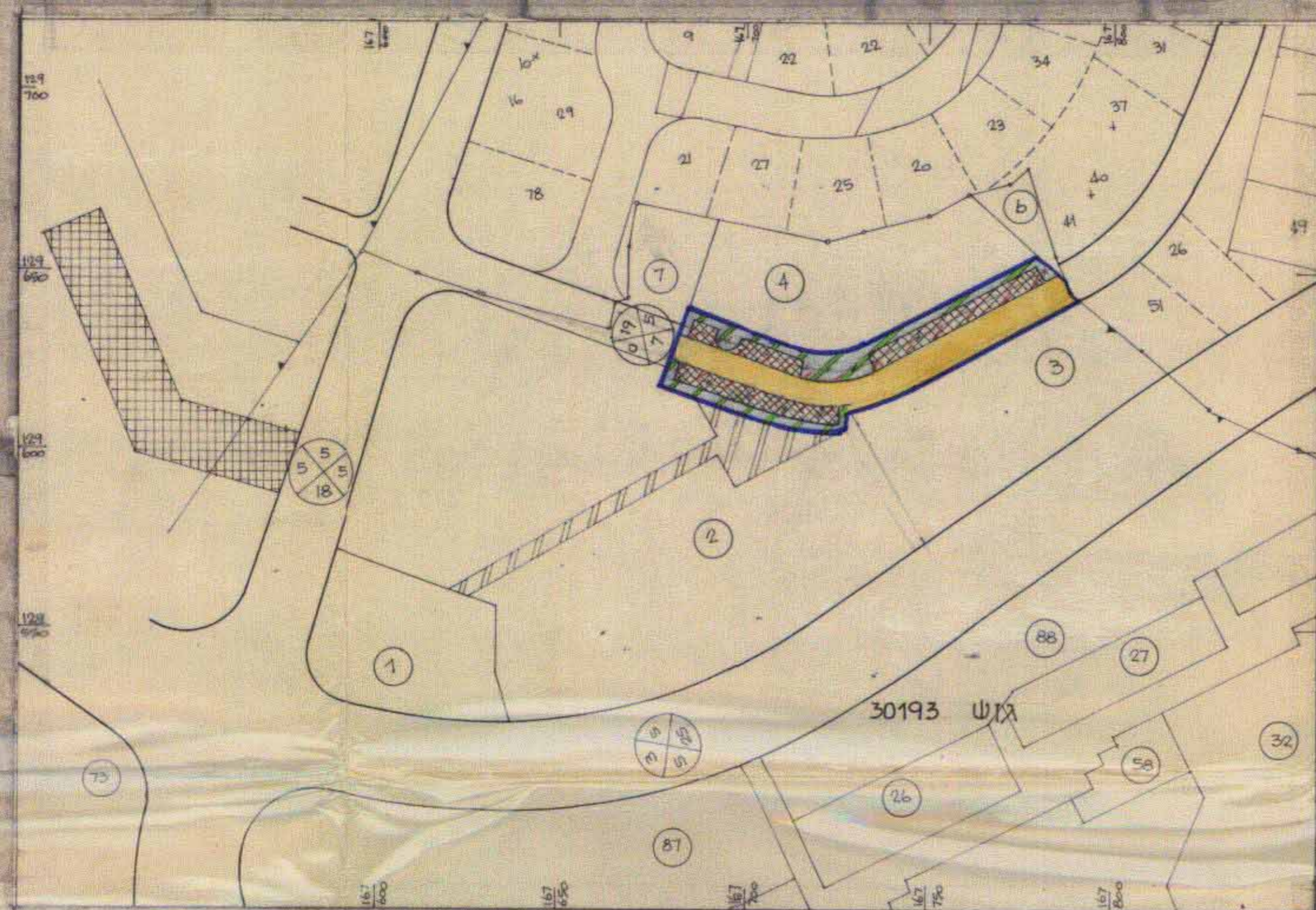
תכנית מס' 3328  
שינוי מס' 1/83 לתכנית מס' 2819  
(שינוי תכנית מתאר מקומית)

תשריט

ק.מ. 1:1250

מקרא

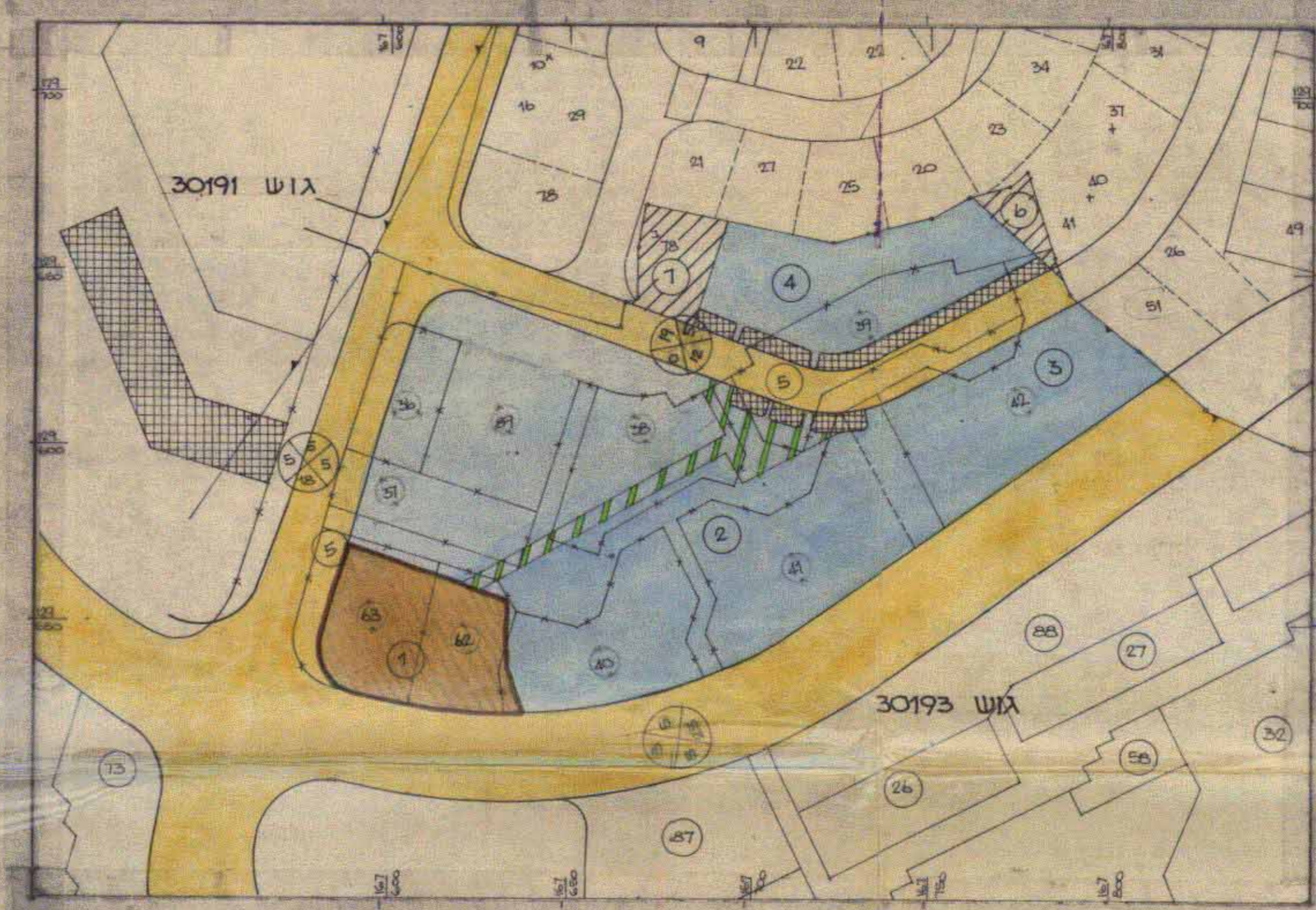
- גבול תכנית
- דרך קימת או מאושרת
- דרך מבוטלת
- אזור מגורים 2
- זכות מעבר לצבור



מצב חדש

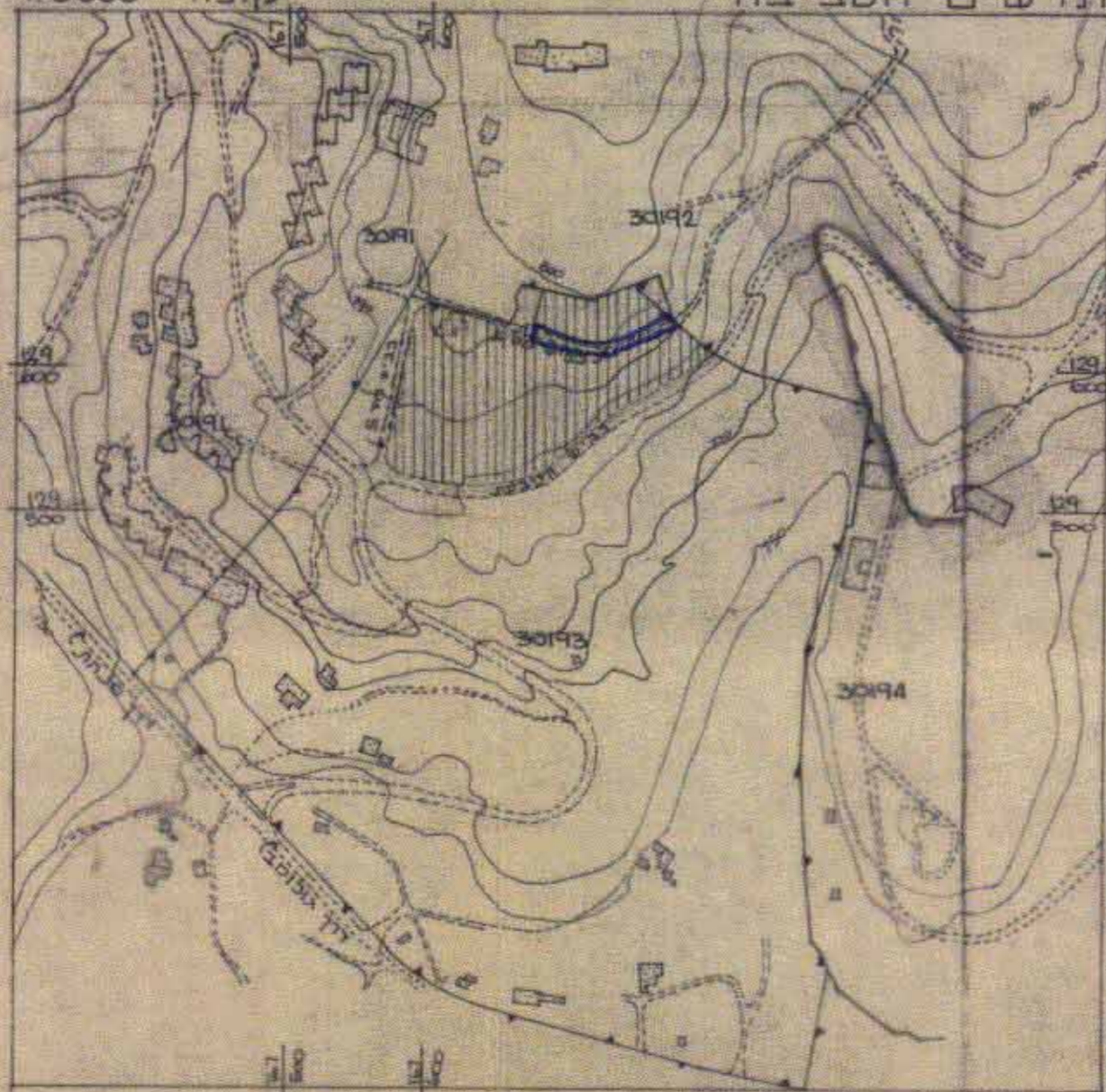
מקרא

- דרך קימת או מאושרת
- שטח לבניני צבורי
- אזור מגורים 2
- חניה פרטית
- שטח להשלמה
- גבול מגרש או חלקה לבטול
- גבול מגרש קיים
- מספר מגרש קיים
- מספר מגרש חדש
- מספר דרך
- קו בנין
- רוחב דרך
- זכות מעבר לצבור
- גבול מגרש חדש
- גבול גוש



מצב מאושר לפי תכ' מס' 2819

תשרים הסביבה 1:5000 ק.מ.



היוזם: משרד השיכון, רח' הלל 23 - ירושלים - 91000 - טל' 240141  
בעל הקרקע: מנהל מקרקעי ישראל, בן יהודה 34 - ירושלים - 94580 - טל' 224121  
המתכנן: ד.קאסוטו, אדריכלות ובנין ערים בעמ' רמבין 33 - ירושלים - 92268  
טל' 634 682

תאריך: 3.5.84

משרד תכנון והשיכון  
מחוז ירושלים  
1504-06-4

משרד תכנון והשיכון  
מחוז ירושלים  
אשר תכנית

משרד תכנון והשיכון  
מחוז ירושלים  
הסדרת תכנית

המחלקה הטכנית לתכנון ולבניה  
ירושלים  
3328  
15.5.83

יש לו התנגדות עקרונית להצעת התכנון...  
לפני שהתקבלה ההחלטה...  
התנגדות זו אינה מהווה...  
התנגדות עקרונית...  
התנגדות זו אינה מהווה...  
התנגדות עקרונית...  
התנגדות זו אינה מהווה...  
התנגדות עקרונית...