

מחוז ירושלים
מרחב תכנון מקומי ירושלים

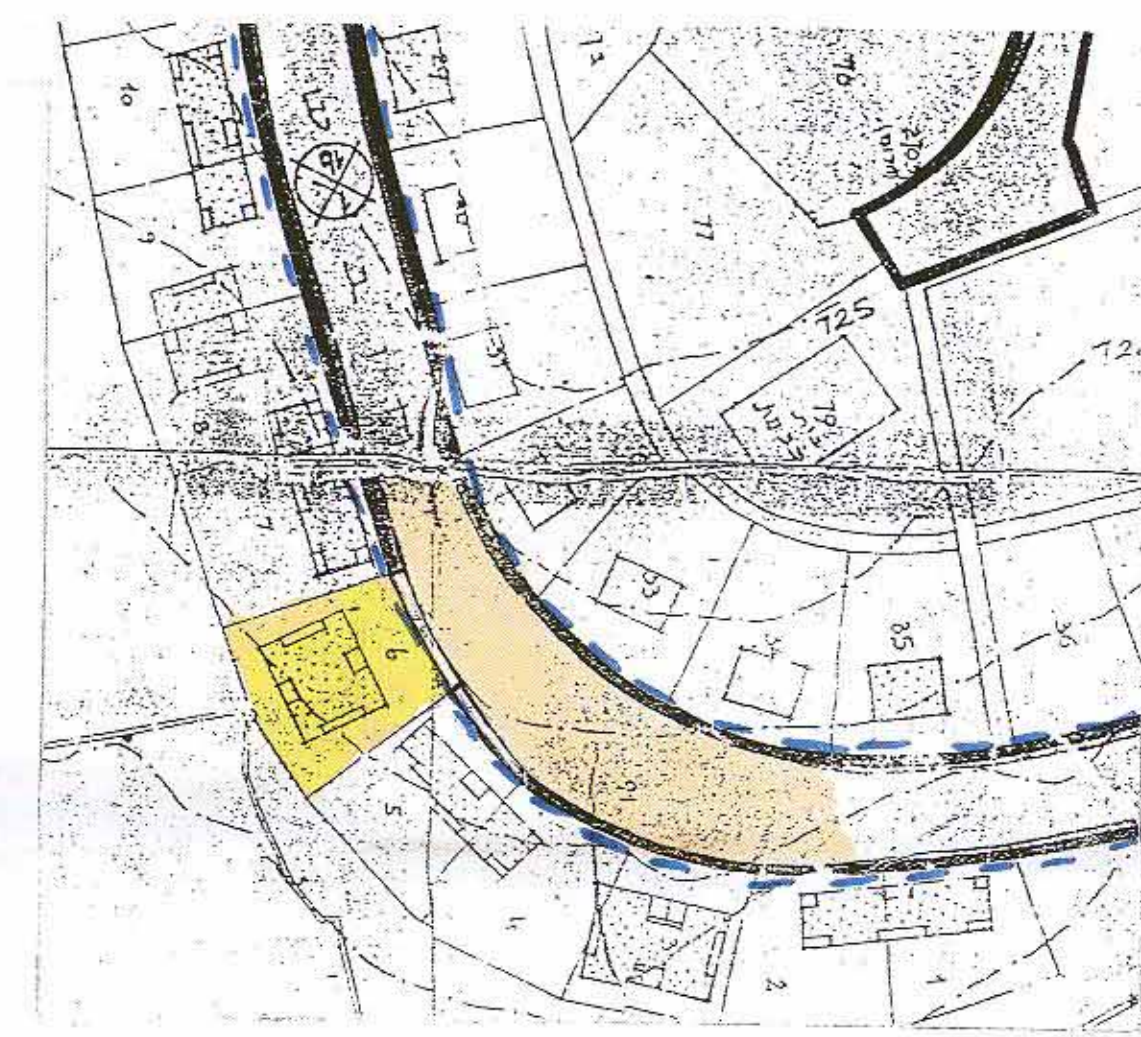
תכנית מס' 5240

שינוי מס' 2196 לתכנית המתאר המקומית ירושלים

(שינוי תכנית מתאר מקומית)

תשריט

ק.מ. 1:250



מלב מאושר ע"פ תכנית המתאר המקומית לירושלים
וע"פ תכנית מס' 1083
ק.מ. 1:1250

מקדא מלב מאושר:

- גבול תכנית מאושרת ומספרה 1083
- דרך קיימת/מאושרת
- אזור מגורים 5
- בגין קיים
- גבול חלקה
- מס' חלקה 6

חתימת בעלי הקרקע ומגישי התכנית:
דב טרספולסקי ת.ד. 56630676 סחל 25 יים מיקוד
טרה שאנן ת.ד. רח סחל 25 יים

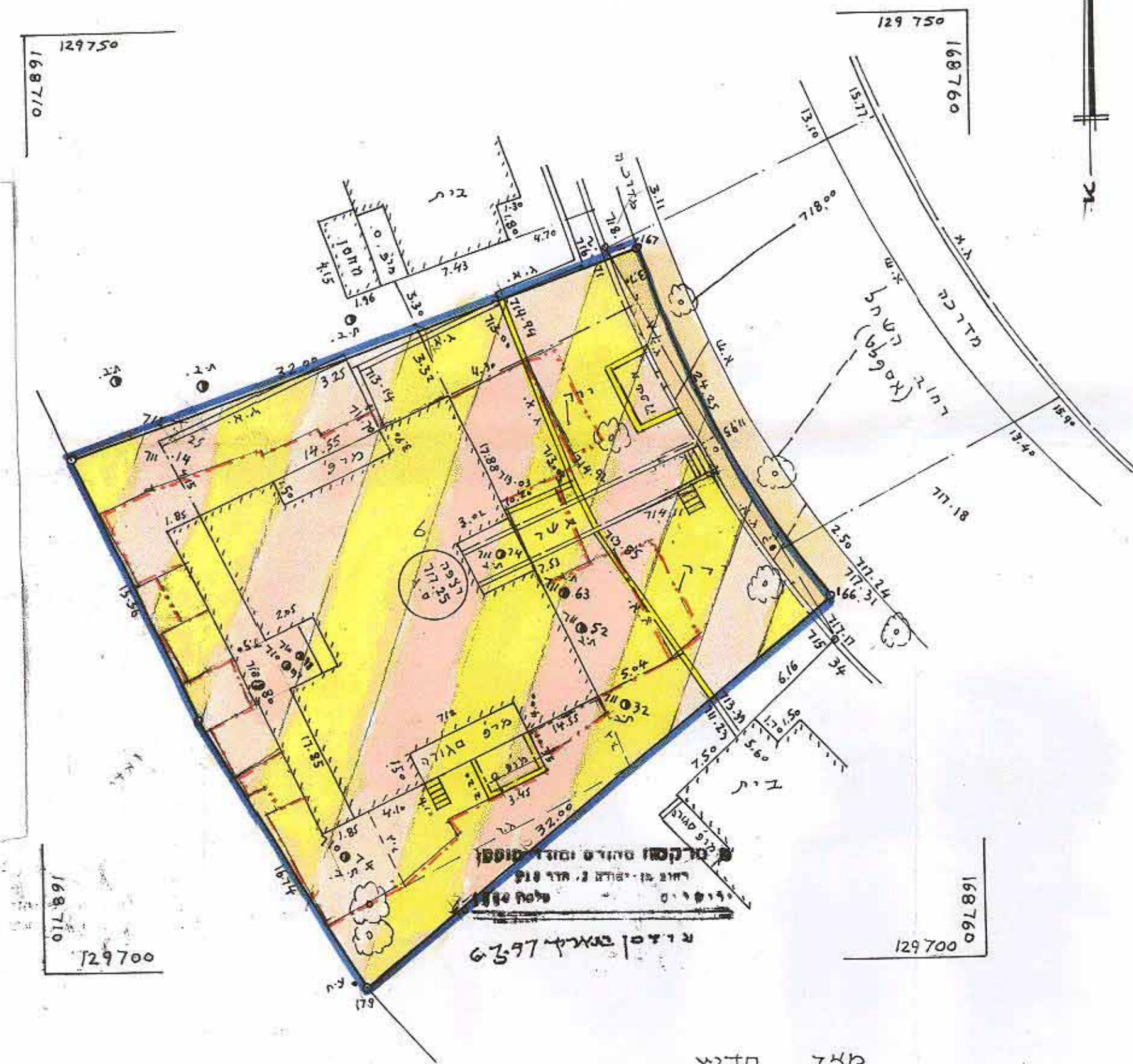
טל: 780889 27 טלפון
טל: 789959 טלפון

חתימת המתכננים
דן ברלב ת.ד. 7671050 סגדרה המרחב 140/4 טל: 825840 מס' רשיון 10476
יוסף חדש ת.ד. 3804986 רח אנצדב 19 יים טל: 820533

תאריך: 12.5.99

- אזור: ירושלים
- לוח: ירושלים
- עיר או כפר: ירושלים
- שכונה או מקום: גבעת מרדכי (ג' השחל 25)
- גוש מס': 30184 חלקה מס': 6
- התכנית הוכנה עבור: ועד הבית

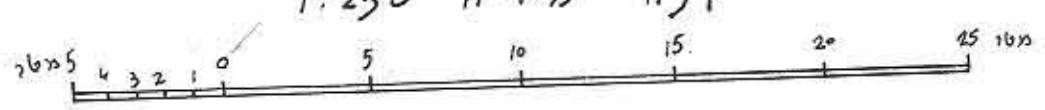
השטח = 053 מ"ר
מס' סידורי: מ.מ. / 122 / 79



מלב חדש

הערה: א.א. אובה רצפת הכניסה = 717.25
אובה לכ תכנית רשיון הגענו

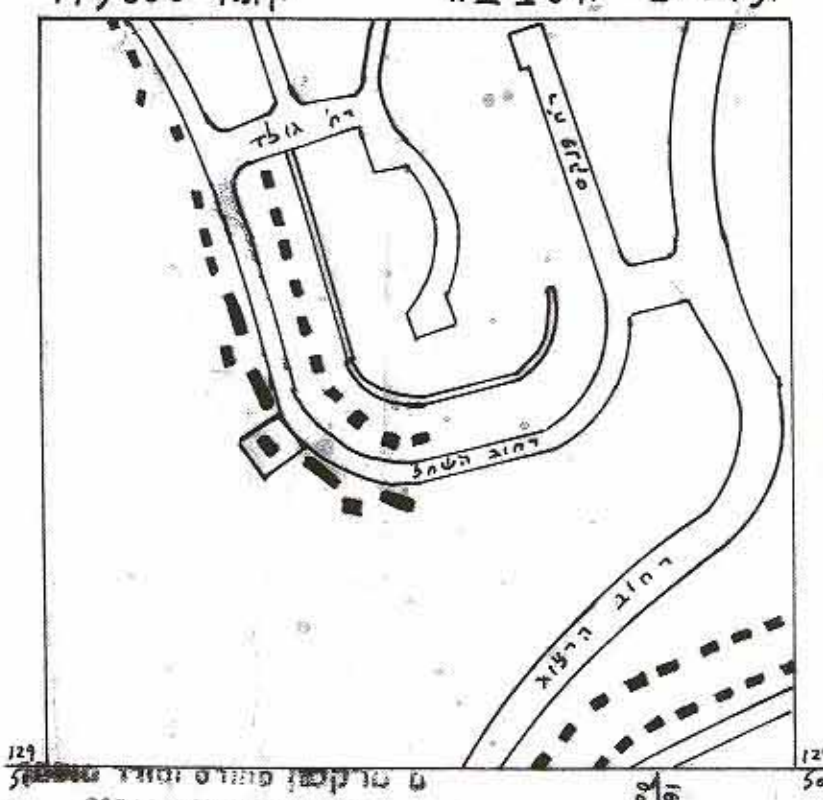
קנה מידה 1:250



- גבול התכנית
- דרך קיימת/מאושרת
- אזור מגורים מיוחד
- בגין קיים
- מבנה וחדר להריסה
- גבול חלקה
- מס' חלקה 6
- קובעין חדש לתוס' חדרים
- קו בגין חדש לתוס' חדרים

מ.מ. מרקסון מתגורר ומחזיק חלק
רחוב בן יתורה 2 חדר 216-218
ירושלים 94622 טלפון 2544889
רשיון מס' 166

עודכן בתאריך 6-9-97
ת.ד. 166 הסביבה



מ.מ. מרקסון מתגורר ומחזיק חלק
רחוב בן יתורה 2 חדר 216-218
ירושלים 94622 טלפון 2544889
רשיון מס' 166

לא לפרסם