

מרחב תכנון מקומי ירושלים  
תכנית מס' 4137

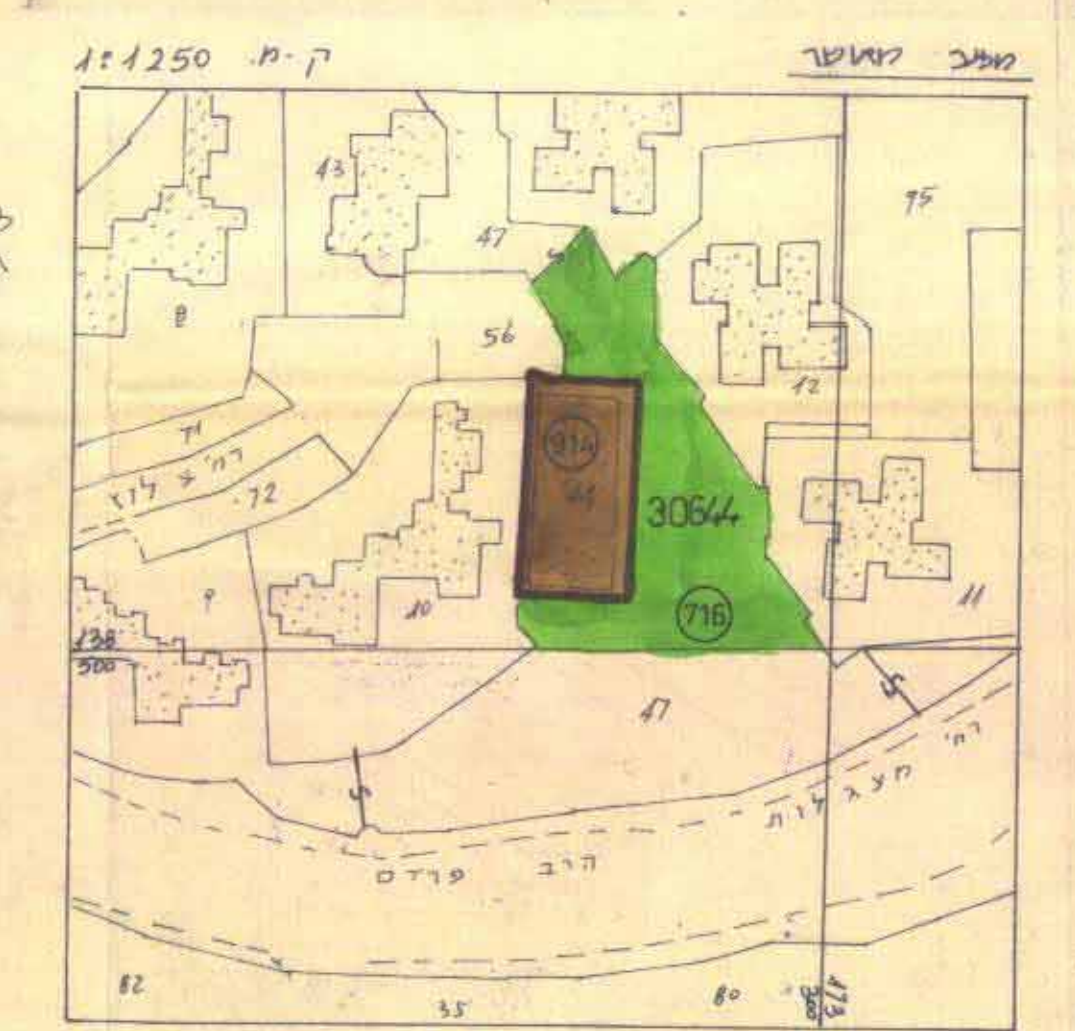
שינוי מס' 1/90 לתכנית מס' 1978 א'  
ושינוי מס' 1/90 לתכנית שיכון ציבורי מס' 5/22/2  
(שינוי תכנית מתאר מקומית)

תשריט  
ק"מ. 1:250

משרד הפנים מרחב ירושלים  
השירות התכנית מס' 4137  
25.11.90

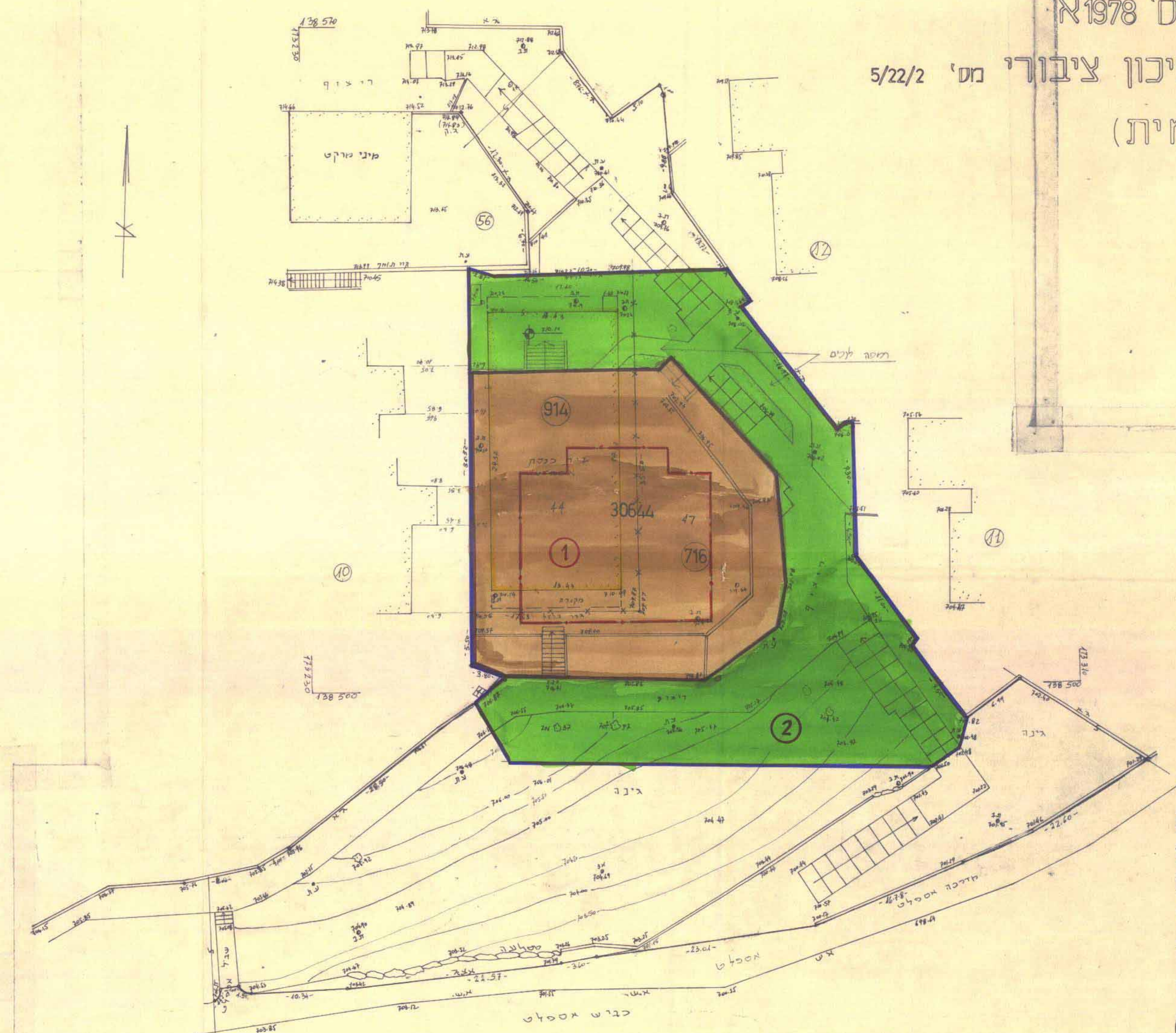
משרד הפנים מרחב ירושלים  
השירות התכנית מס' 4137  
25.11.90

משרד הפנים מרחב ירושלים  
השירות התכנית מס' 4137  
25.11.90



מקרא מצב מאושר

- שטח לבנין צבורי
- שטח פתוח ציבורי
- בנין קיים
- מספר גוש 30644
- גבול חלקה קיימת
- מספר חלקה קיימת 44
- מספר מגרש מאושר עפ"י 914
- תכנית שיכון צבורי 5/22/2



מצב חדש

טבלת איחוד וחכוקה מחדש

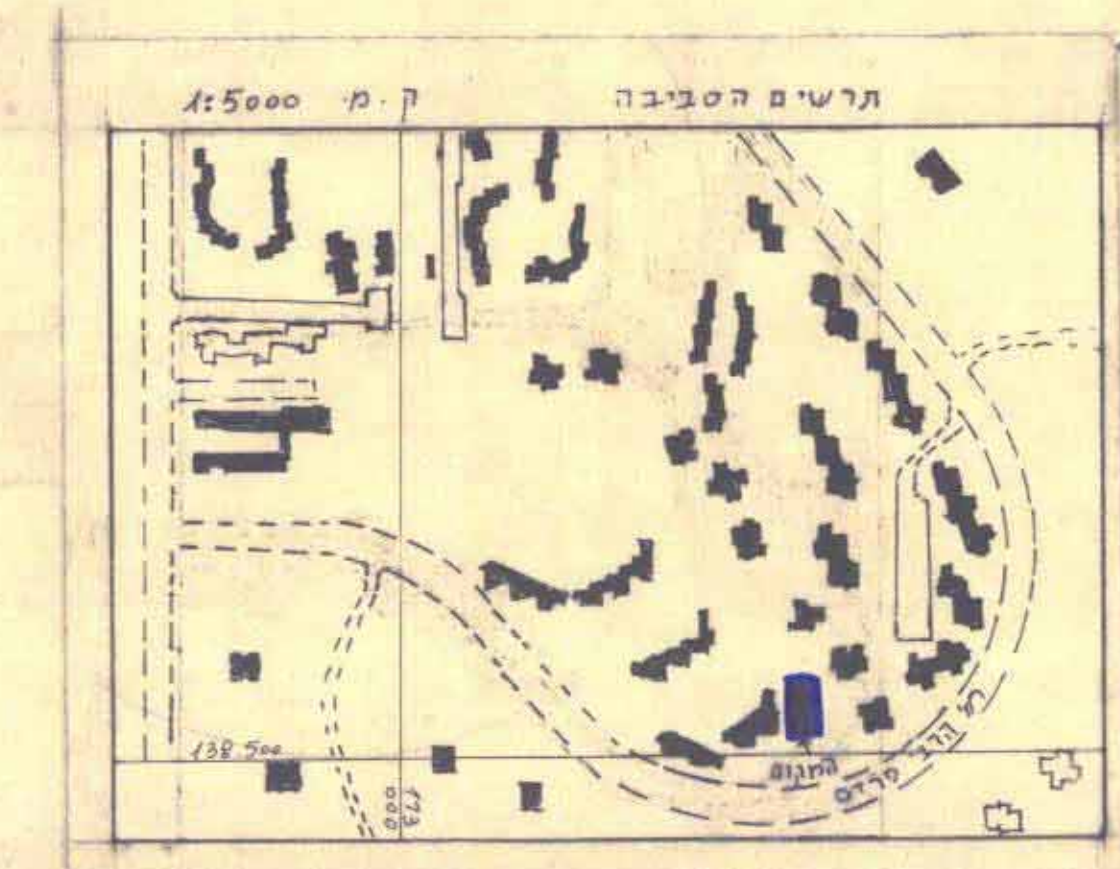
מספר גוש	מצב לפי הוראות תכנית מס' 4137 זו				מצב קיים	
	מספר חכוקה	שטח רשום של החכוקה במ"ר	שטח מגרש חדש במ"ר	שטח לבנין ציבורי במ"ר	שטח פתוח ציבורי במ"ר	מספר חכוקה
30644	44	64.3	980	980	980	44
	47	1420				47
	-חכק-					
	2063					2063

אני, מ. מרקסון, מודד מוסמך החתום מטה, מאשר בזה כי הישוב השטחים שבטבלת איחוד וחכוקה נכונים. בדקתי הישוב פנימסרתי ובשיטה גיאומטרית.

מודד מוסמך  
מאריך: 14.4.91

מקרא מצב חדש

- גבול תכנית
- שטח לבנין ציבורי
- שטח פתוח ציבורי
- בנין קיים
- בנין להריסה
- מספר גוש 30644
- מספר חלקה קיימת 44
- מספר מגרש מאושר לפי 914
- תכנית שיכון ציבורי מס' 5/22/2
- גבול חלקה קיימת לבטוח
- מספר מגרש חדש 1
- קו בנין חדש



מ. מרקסון מודד ומדיר מוסמך  
רח' פרימית 2 חיפה 210-216  
ירושלים 94022 טלפן 324899

מחוז: ירושלים  
נפה: ירושלים  
עיר: ירושלים  
שכונה: נוה יעקב  
גוש: 30644

חלקה: 44 וחלק מחלקה 47  
הוכן בשביל: בית הכנסת בית אל

חתימת בעלי הקרקע

משרד הפנים מרחב ירושלים  
השירות התכנית מס' 4137  
25.11.90

חתימת מגיש התכנית

המועצה הדתית רח' ההבצלת 12  
טל 234361 ירושלים 94224

חתימת המתכנן:

אדריכל ש. בלום רח' דוד מס' 23  
מיקוד 95785 טל 821506 ירושלים

תאריך: 12-08-1991