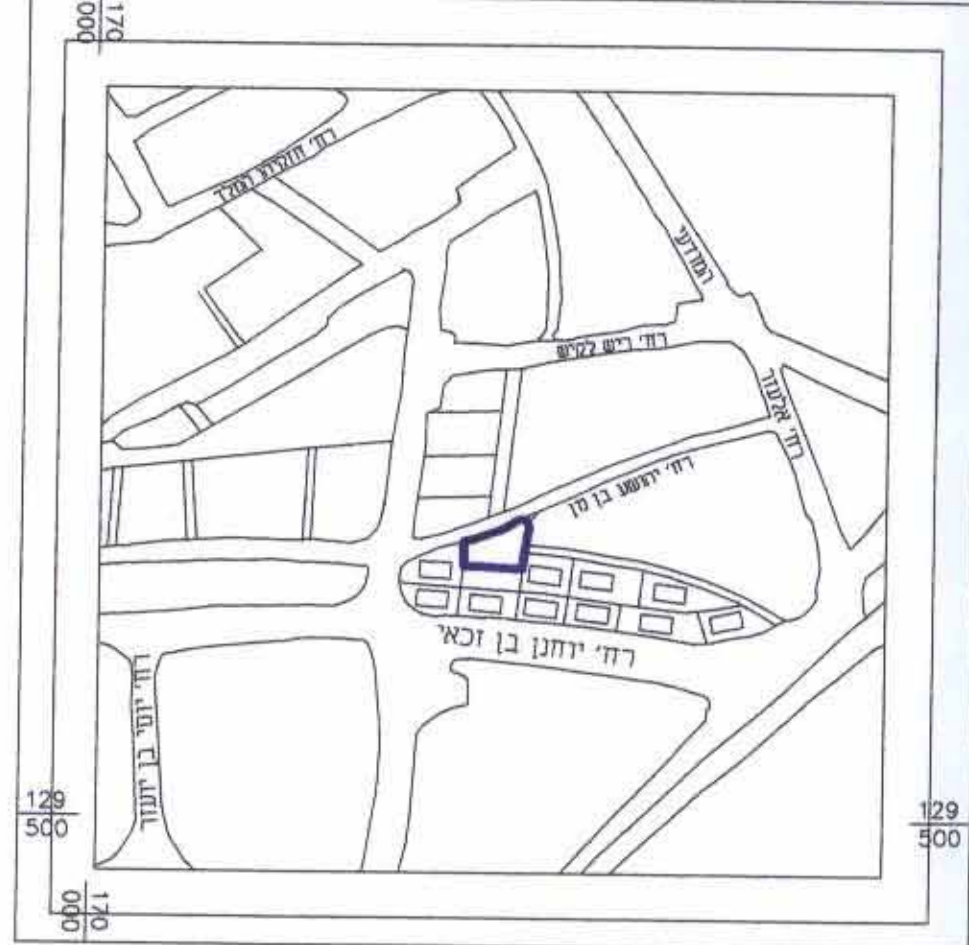


מסי סדורי י.מ. 296\96\

מחוז: ירושלים
 נפה: ירושלים
 עיר: ירושלים
 מקום: רח' יהושע בן נון 43
 גוש: 30004 חלקה: 97
 הוכן עבור: הבעלים
 השטח: 0.989 ד.מ.
 שטח התכנית: 1.204 ד.מ.

תרשים סביבה ק.מ. 1:5000

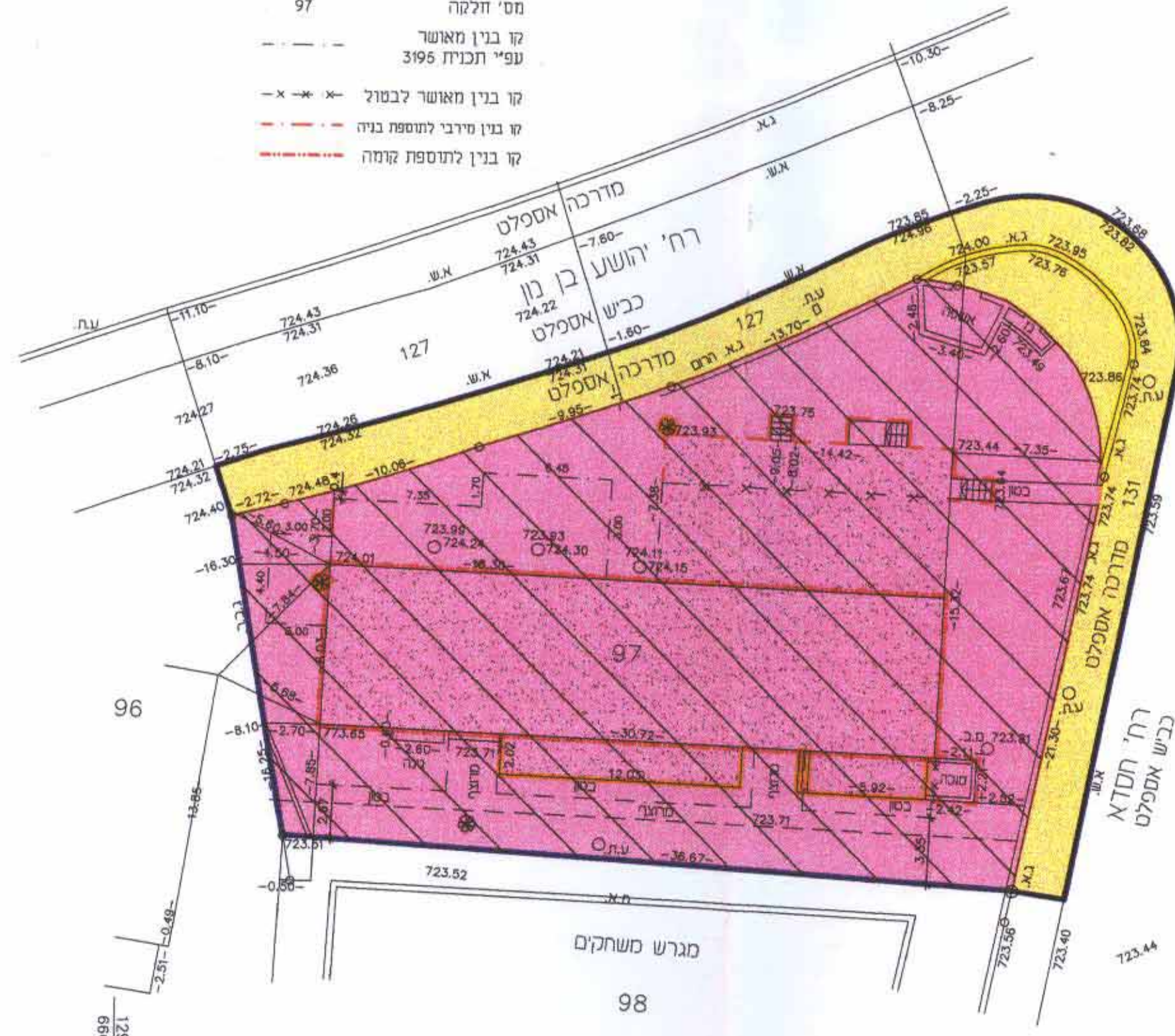


לא לצרכי רישום
 ישלב סוכר מודר מוסקר, סמי רשין 322
 רח' מקור ישראל 30, ירושלים, טל' 816642-02

27.7.99

מקרא מצב חדש:


- גבול התכנית
- דרך קיימת או מאושרת
- אזור מגורים 1
- בנין קיים
- מבנה להריסה
- עץ לעקירה
- גבול חלוקה
- מסי חלוקה
- קו בנין מאושר 3195
- קו בנין מאושר לבטול
- קו בנין מירבי לתוספת בניה
- קו בנין לתוספת קומה



מצב חדש
 ק.מ.: 1:250

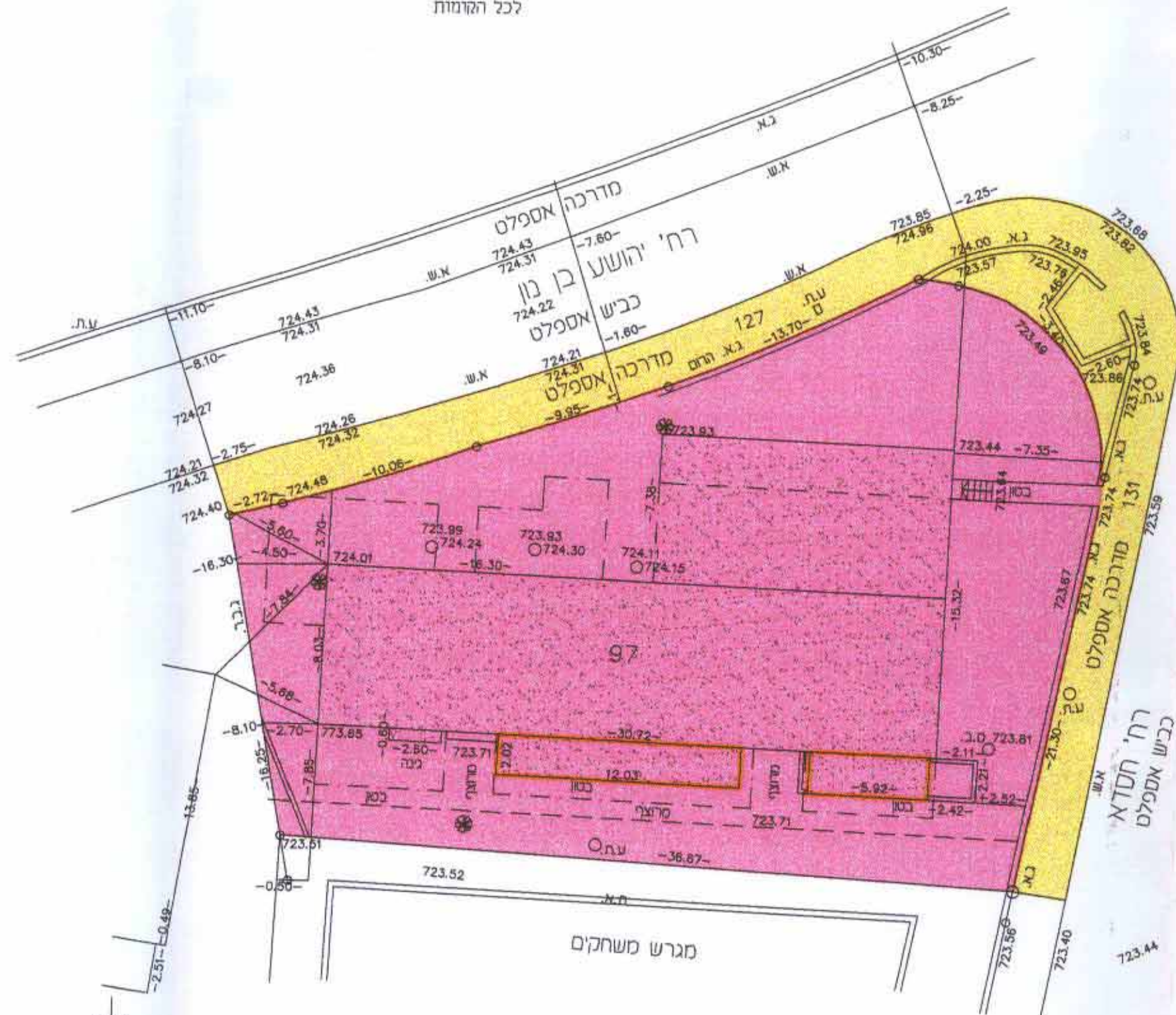
- הערות:
- המדידה מבוססת על נקודות ממשלתיות ים/526 ו-ים/527
 - הגובה מבוסס על נקודה עירונית מסי 86 בגובה 733.14

קנה סדה 1:250



מקרא מצב מאושר:

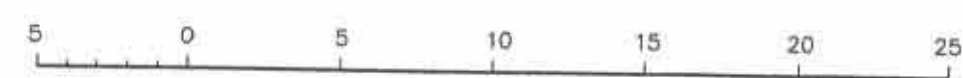
- דרך קיימת או מאושרת
- אזור מגורים 1
- בנין קיים
- מבנה להריסה
- גבול חלוקה
- מסי חלוקה
- קו בנין מאושר לכל הקומות



מצב מאושר עפ"י תכנית 3195
 ק.מ.: 1:250

- הערות:
- המדידה מבוססת על נקודות ממשלתיות ים/526 ו-ים/527
 - הגובה מבוסס על נקודה עירונית מסי 86 בגובה 733.14

קנה סדה 1:250



מחוז ירושלים
 מרחב תכנון מקומי ירושלים
 תכנית מסי 5940
 שינוי מסי 1999 לתכנית מסי 3195
 (שינוי תכנית מתאר מקומית)

תשריט
 קוים 1:250

חתימת בעלי הקרקע:
 מינהל מקרקעי ישראל, רח' בן יהודה 34 ירושלים
 סלי 248016 מיקוד 94229

חתימת מנישי החביון:
 רח' יהושע בן נון 43 מיקוד
 ברוכים ידידיה ת.נ. חתימה: 4242243
 סבן אהרן ת.נ. חתימה: 0250239
 מונק נחמה ת.נ. חתימה: 02554425
 אלמון ליאל ת.נ. חתימה: 012000224

תאריך: 29 יוני 1999

משרד הפנים מחוז ירושלים
 מס' 4460
 אישור תכנית מסי
 הועדה המחוזית לתכנון ולבנייה
 בישיבה מסי 6182

משרד הפנים מחוז ירושלים
 מס' 6199
 אישור תכנית מסי
 הועדה המחוזית לתכנון ולבנייה
 בישיבה מסי 6199