מרחב תכנון מקומי ירושלים

תכנית מספר 1705 ד'

שינוי מספר 29/85

שינוי מספר 1/85

ת ש ר י ט

ק.מ. 1:250 1:1250

לתכנית המתאר המקומית ירושלים

לתכנית מספר 1705

תרשים המקום
קנ"מ 1:5,000

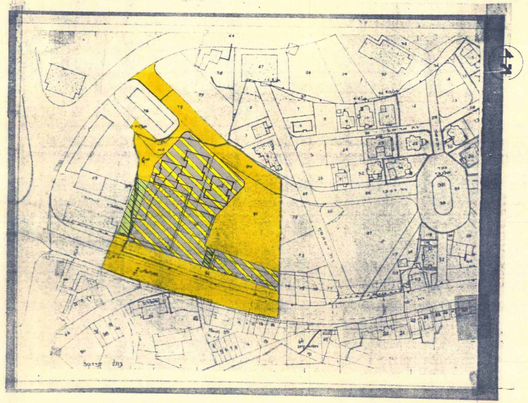

מצב מאושר 1:1250

ערכי תכנית מספר 1705
ערכי תכנית מספר 1016

מקרא

- דרך קיימת או מאושרת
- מעבר צבורי להולכי רגל
- קו בנין מוצע
- גבול חלקה לביטול
- גבול מגרש חדש
- בנין קיים
- אזור לפי סעיף 13 לתכנית מס' 1705

חתימת בעלי הקרקע:
רמת הבירה חברה לפתוח ובנין בעמ
רח' יפו 234 ים טל': 533177.8/9 מיקוד 94383

חתימת מגיש התכנית:
רמת הבירה חברה לפתוח ובנין בעמ
רח' יפו 234 ים טל': 533177.8/9 מיקוד 94383

חתימת המתכנן:
אדריכל זאב שיינברג רח' שמאי 5 ים טל: 227143 מיקוד 94631

תאריך: 15.11.87

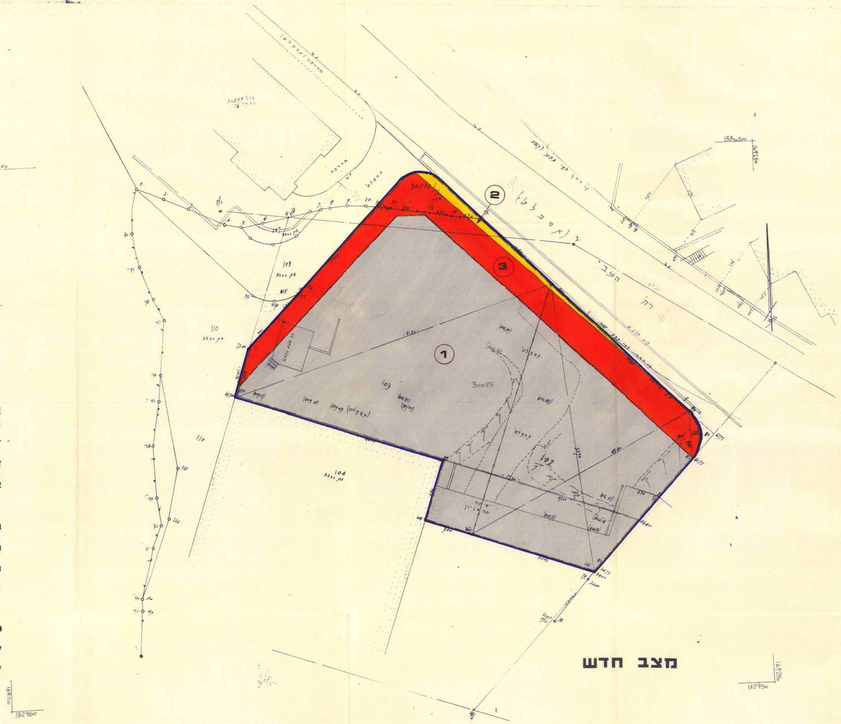

מצב חדש

קנה המדה 1:500

קבלת אחד ותלוקה מחדש

מצב קיים			מצב לפי הוראות תכנית מספר 1705		
מספר גוש	מספר חלקה	אזור רשום צ.ל.מ.	מספר מגרש חדש	שטח מגרש חדש	הערות
30075	102	1254	1	7647	מגרש זה: ירוק על גבי המלא אפור בצבע כחול
30075	104	1978	2	69	מגרש זה: אדום על גבי
30075	14 (חלק)	1.64	3	532	
		3.242		3.242	

הערות:

1. בעבור המגרשים לפריט מבוצע בטבלת תכנית "מספר מגרש" אז הם מסומנים שרטוט ב- 1:250 שאינו מחייב.
2. אין חדרים ואין אחד אחרת תחת אבן מאחר בגד כל מקום המגרשים שבטבלת אחר אלהקה נקרא בדקת המגרש ונקרא.

תאריך 18.7.89 חתימה

קרבת הסביבה קנ"מ 1:3000

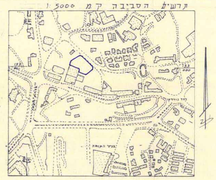

מקרא

- גבול התכנית
- דרך קיימת או מאושרת
- דרך חדשה או הרחבת דרך
- אזור מסחרי
- גבול גוש
- 30075 מספר גוש
- 1 מספר חלקה קיימת
- גבול חלקה לביטול
- 1 מספר מגרש חדש
- קו בנין מתחת למפלס רחוב הצבי
- קו בנין חדש לקומות עליונות