






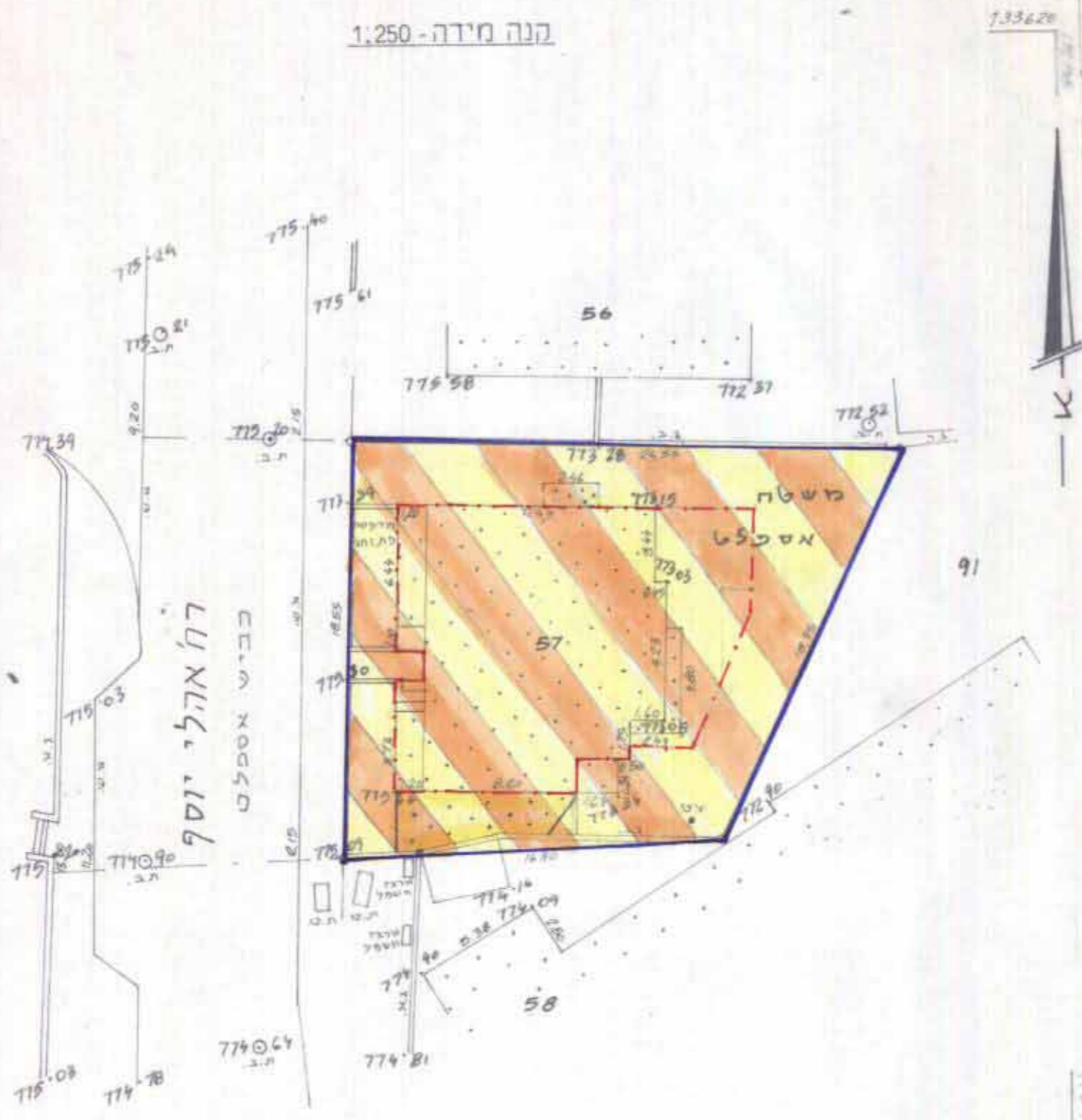
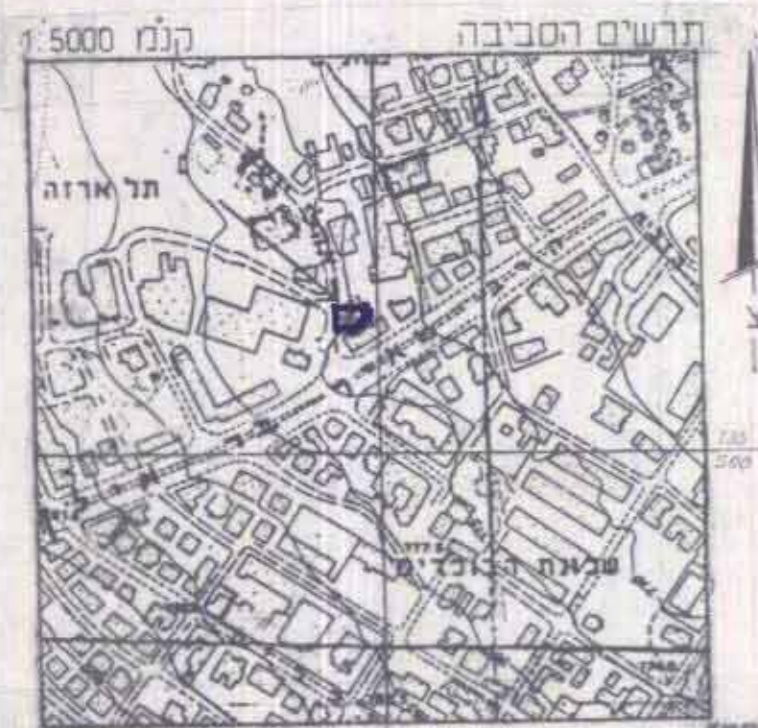


מחוז ירושלים
נפה ירושלים
עיר ירושלים
מקום רח' אוהלי יוסף 4
גוש 30104 חלקה 57
הוכן עבודת שלמה בן אליהו
שם החלקה 0.382 ד.ב.

מקרא מצב חדש

-  גבול תכנית
-  אזור מגורים מיוחד
-  בנין קיים
-  מבנה להריסה
-  גבול חלקה
-  מס' חלקה
-  קו בנין מירבי לבניה



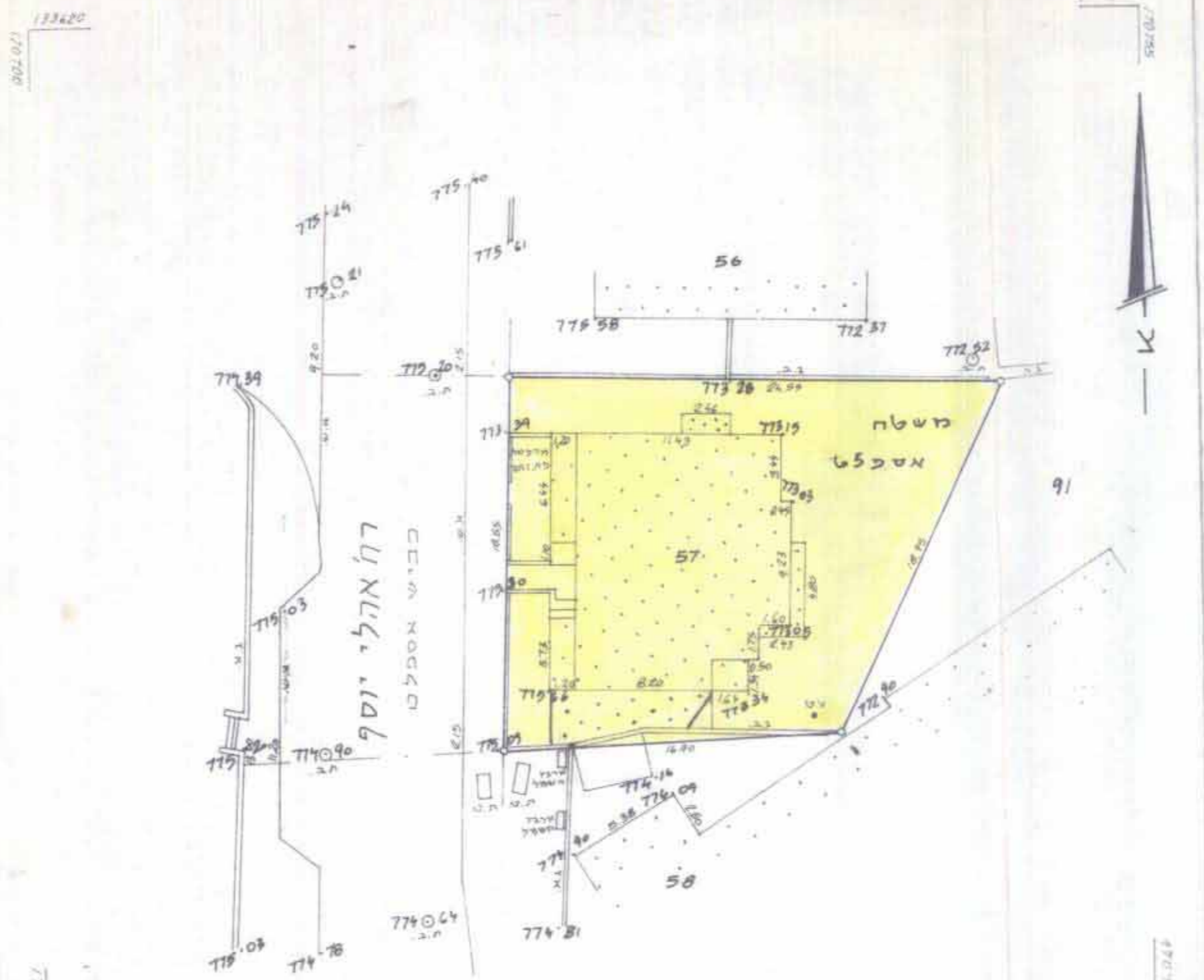
הערות:
1. המפה קשורה לרשת ארצית ומבוססת על נקודות ז"ס 6645/ט, 6645/ט'
2. הגבהים אבסולוטים ומבוססים על מ.פ.ח.ס 5-789.11

יעקב סומך מודד מוסמך
מ.ר. 322 טלפקס 02-581664
ת.ד. 1195 ירושלים 91013
30.1.2000





יעקב סומך מודד מוסמך
מ.ר. 322 טלפקס 02-581664
ת.ד. 1195 ירושלים 91013
20.7.99

יעקב סומך מודד מוסמך
מ.ר. 322 טלפקס 02-581664
ת.ד. 1195 ירושלים 91013
31.8.97

מצב חדש ק.מ. 1:250



מקרא מצב מאושר

-  אזור מגורים 3
-  בנין קיים
-  גבול חלקה
-  מס' חלקה

מצב מאושר ע"פ תכנית 1138
ק.מ. 1:250

מחוז ירושלים
מרחב תכנון מקומי ירושלים
תכנית מס' 6916
שינוי מס' 99 / לתכנית 1138
(שינוי תכנית מתאר מקומית)
תשריט
ק.מ. 1:250

חתימת בעלי הקרקע:
הרב אברהם טנג'י דה אהלי יוסף 4 טל. 5814542

משרד הפנים מחוז ירושלים
הפקדת תכנית מס' 6916
הועדה המחוזית החליטה להפקיד את התכנית
בושיבה מס' 30104 חלקה 57
יורי הועדה

משרד הפנים מחוז ירושלים
אישור תכנית מס' 6916
הועדה המחוזית החליטה להפקיד את התכנית
בושיבה מס' 30104 חלקה 57
מסגרת תכנון

חתימת המתכנן:
יעקב דונגבלו דה הגבן 41 אפרת טל. 9933021 3. 1393787
תאריך: 28.3.00