מס סדורי: י.ק. 91/81

מרחב תכנון מקומי ירושלים

תכנית מס. 3163

שנוי מס 1/82 לתכנית מס. 966 ג'

(שנוי תכנית מתאר מקומית)

תשריט

ק.מ. 1:250

טבלת שטחים

מגרש מס	שטח במ"ר
301 - 19	838
302 - 18	1450
303 - 17	1178
מסחרי ד'	361

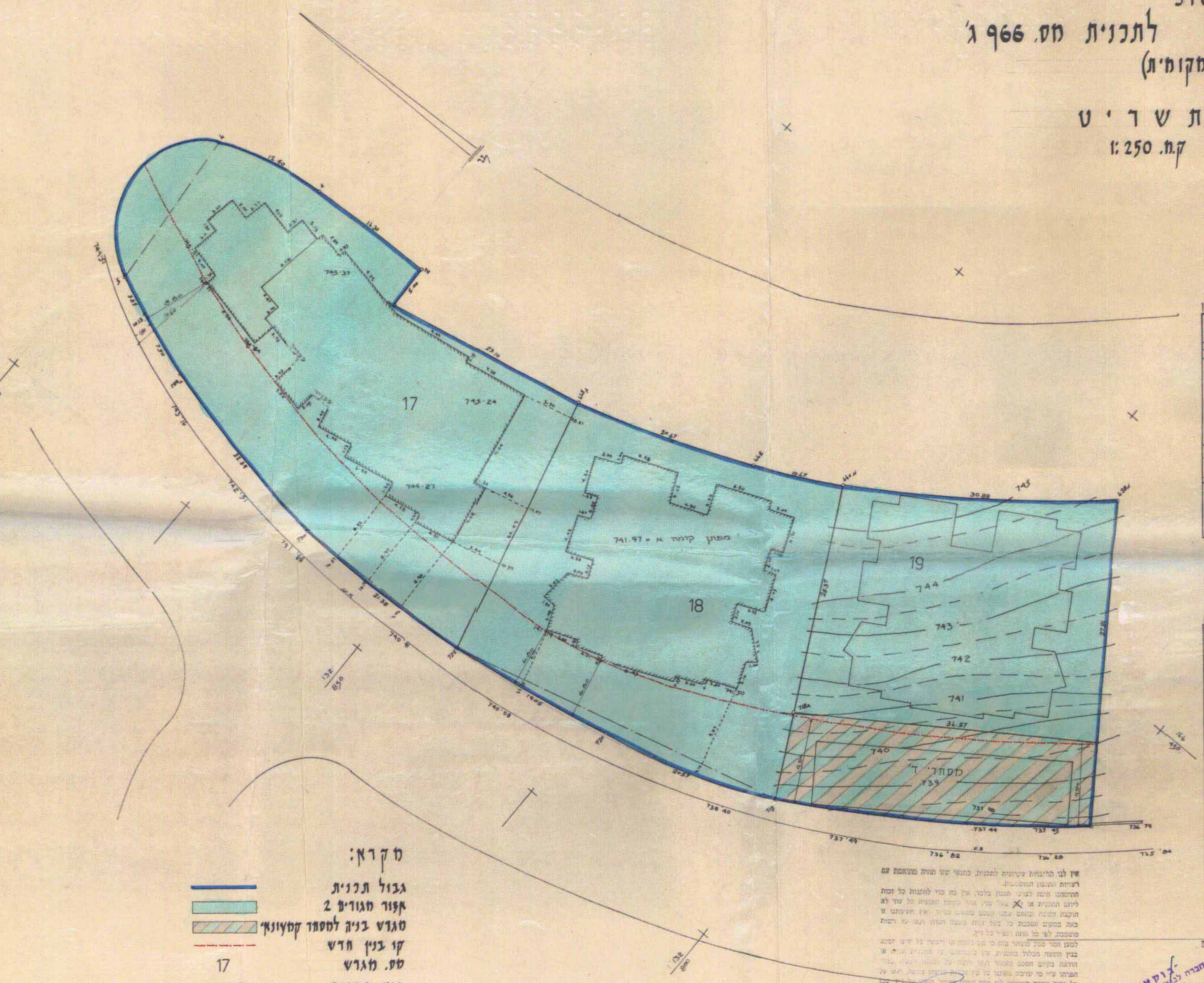

תרשים הסביבה קנה מידה 1:5000

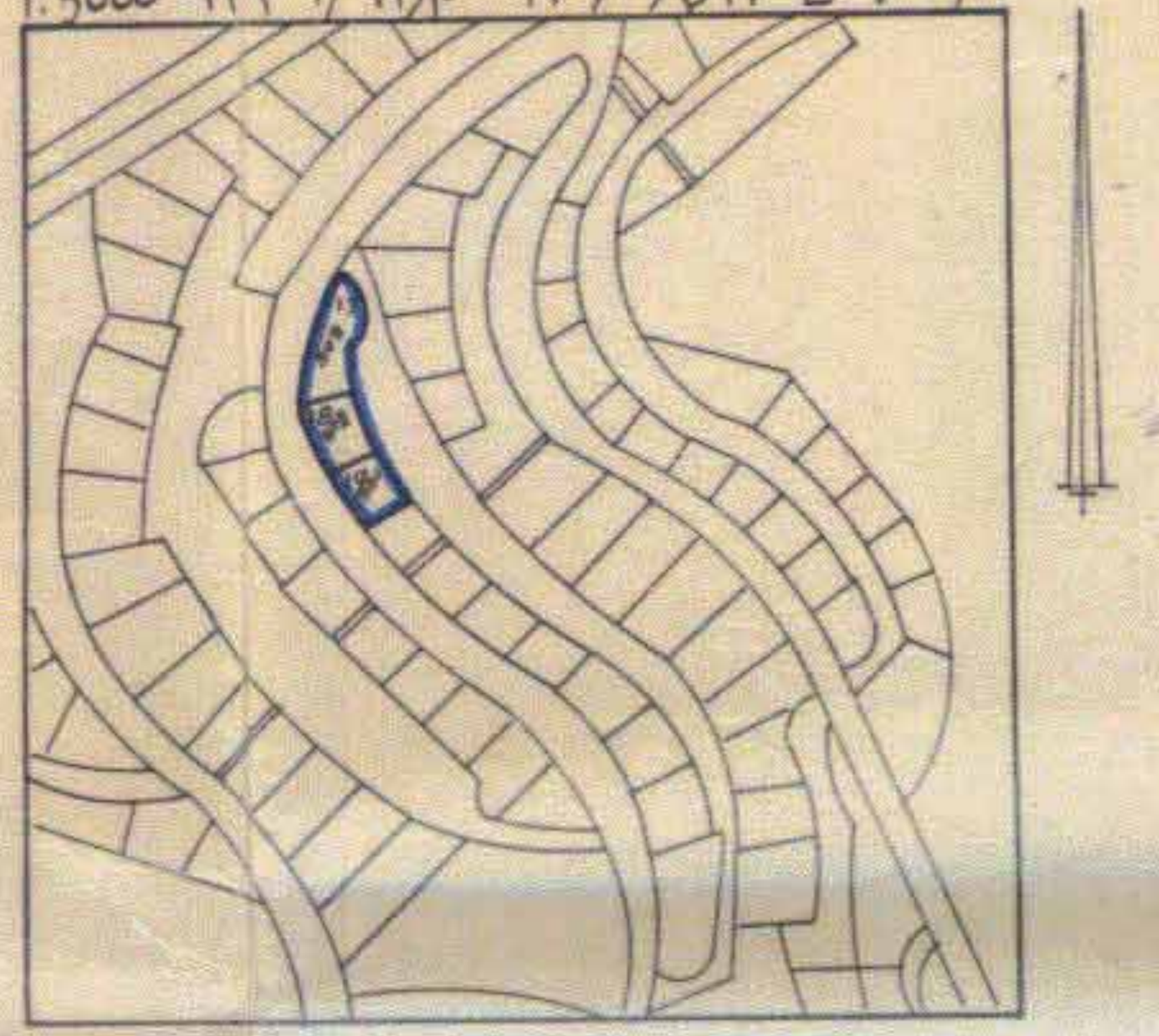

תרשים המקום קנה מידה 1:1250

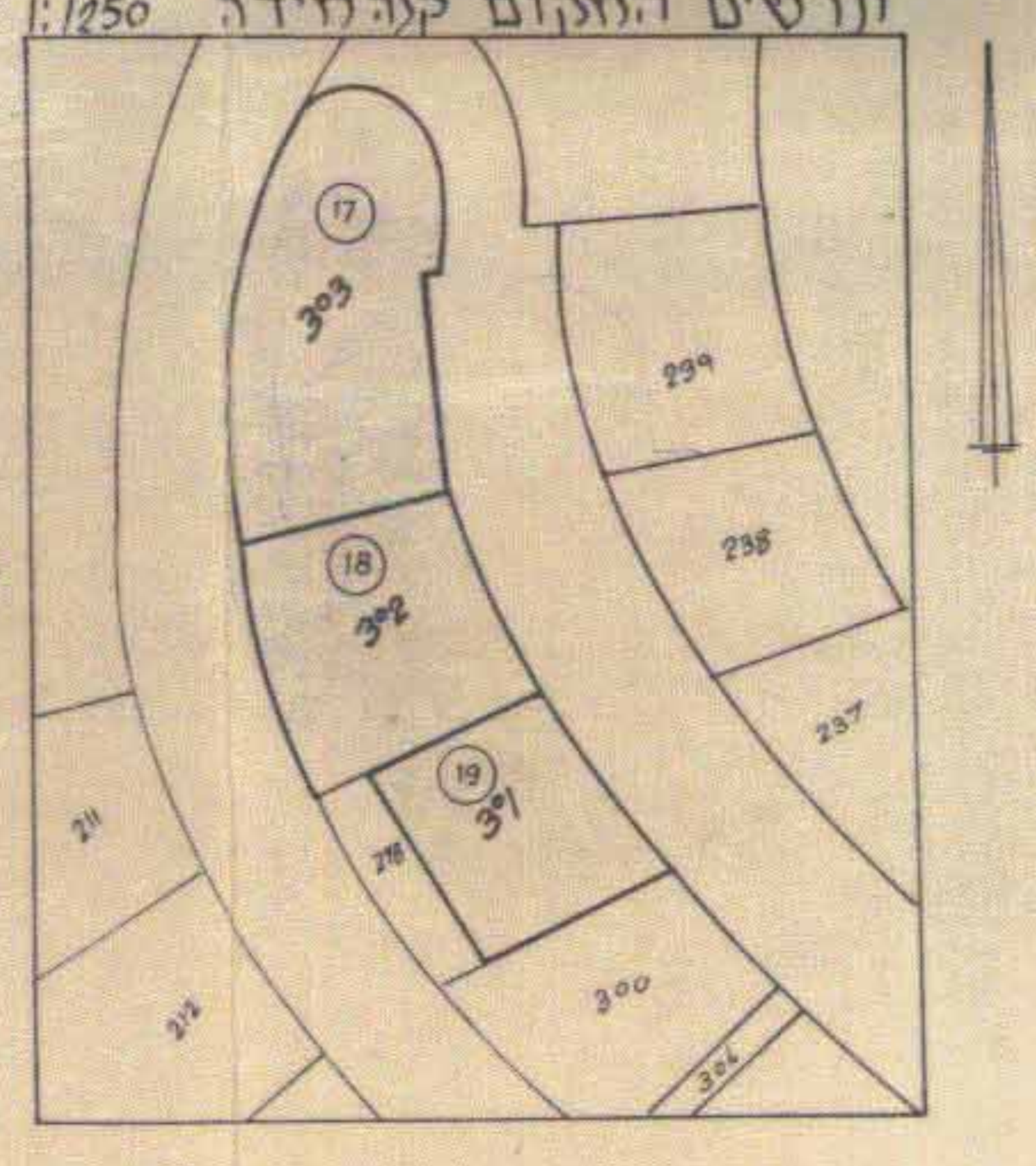

מקרא:

גבול תכנית	(קו כחול)
אזור מגורים 2	(צבע תכלת)
מגרש בניה למסחר קמעונאי	(קווקוו אלכסוני)
קו בנין חדש	(קו אדום מקווקו)
מס. מגרש	17
בנין בבניה	(מלבן מקווקו)

יוסף קראוס, מודד מוסמך, רשיון מס׳ 323
רח׳ ברטנורא 12, ירושלים
טל. 663212 — ת.ד. 2554
תאריך: 19.1.82 חתימה: י. קראוס

אין לנו התנגדות עקרונית לתכנית, בתנאי שזו תהיה מתואמת עם רשויות התכנון המוסמכות.
חתימתנו ניתנת לצורכי תכנון בלבד, אין בה כדי להקנות כל זכות ליזום התכנית או [illegible] עוד לא הוקצה השטח ונחתם עמנו הסכם [illegible] באה במקום הסכמת כל בעל זכות [illegible] מוסמכת, לפי כל דין.
[illegible]
כל זכות אחרת [illegible] תכנונית.

מינהל מקרקעי ישראל
מחוז ירושלים

תאריך: 21 אוקט' 1983

חתימת בעלי הקרקע:
מנהל מקרקעי ישראל - רח׳ בן-יהודה 34, ירושלים.

חתימת מגישי התכנית: ע. ריבל
1. אברהם רביץ - רח׳ בית-וגן 103 ירושלים. ת.ז. 708625 טל. [illegible] מיקוד - 96426
2. עד אלקיים - בית וגן 33 - טל. 522994 ת.ז. 042496 מיקוד - 90815
בוקאל חב׳ לבנין ופתוח בע״מ - בית וגן 33. טל. 522994 מיקוד 90815

"בוקאל" חברה לבנין ופיתוח בע״מ

חתימת המתכנן:
יעקב אלון - אדריכל - רח׳ לבונטין 7 ירושלים. טל. 631885 מיקוד - 92142
איגו יעקב אלון
אדריכל

תאריך: 17.10.83

קנה מידה 1:250

ועדה המחוזית לתכנון ולבניה ירושלים
חוק התכנון והבניה תשכ"ה - 1965
מתן תוקף
31.8.89
3163
יושב ראש
מנכ"ל תכנון

ועדה המחוזית לתכנון ולבניה ירושלים
חוק התכנון והבניה תשכ"ה - 1965
אשור הבניה
הועדה המחוזית לתכנון ולבניה
החליטה בישיבתה ביום 18.11.86
לאשר תכנית זו שמספרה 3163
מנכ"ל תכנון

הועדה המקומית לתכנון ולבניה ירושלים
3163
28.2.88
יושב ראש