


מחוז ירושלים
 תחבט תכנית מס' 4031 ג'
 תכנית מס' 4031 ג'

שני מס' /88 לתכנית המתאר המקום לירושלים
 שני מס' /98 לתכנית מס' 4031

תשריט :
 ק"מ - 1:1250



התייחסות:



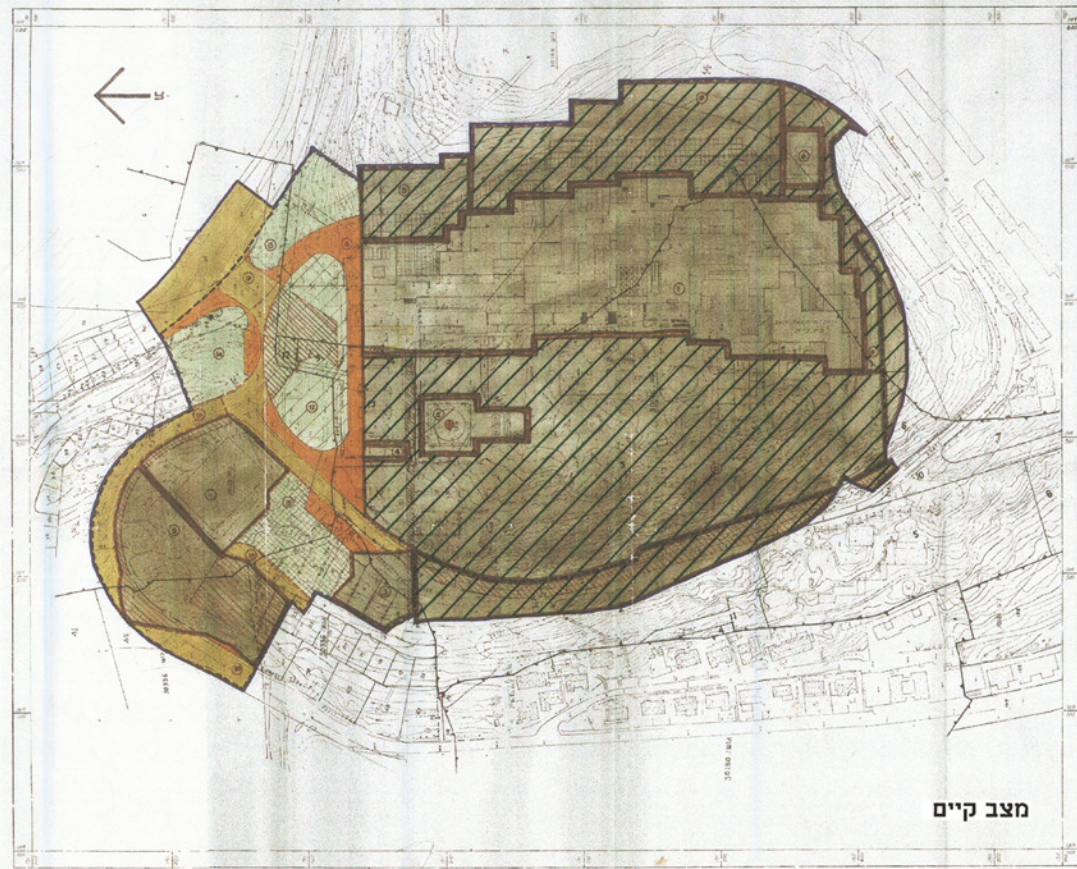
בעל הקרקע:
 מדינת ישראל
 ת.ד. 1299, ירושלים, 5698211-70

סגול מקרקעי ישראל
 רח"מ 216, 0-5318888-70

משטח התכנית:
 מדינת ישראל
 ת.ד. 1299, ירושלים, 5698211-70

החכמה:

מפקח/ר עמנואל תחבטות: אדריכלות,
 תכנון ע"פ
 אדריכל מוסמך/ר אילן עזריהו וסגניתו יעל
 רח"מ 6 ירושלים 93117
 5630743-70



מצב קיים

מקרא מצב קיים

- גבול התכנית
- דרך קיימת או מאושרת
- דרך חדשה או הרחבת דרך
- דרך לביטול
- דרך או חניה פרטית
- זכות מעבר לשדרותים ותה - נקודות
- שטח לבנין ציבור
- שטח לבנין ציבור עם הגבלות
- שטח פתוח ציבורי מיוחד
- שטח פתוח ציבורי
- זכות מעבר להולכי רגל
- בנין קיים
- בנין להריסה
- בנין לניגור
- גבול גוש
- מספר גוש
- גבול חלקה קיימת לביטול
- מספר חלקה קיימת
- גבול מגרש מאושר לביטול
- גבול שטח לחלוקה חדשה
- גבול מגרש חדש
- מספר מגרש חדש
- חניה ציבורית



מצב חדש

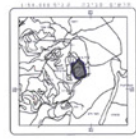
הערות:
 1. המדינה איננה אחראית על תוכנית זו.
 2. תוכנית זו איננה חלק מתוכנית אחרת.
 3. תוכנית זו איננה חלק מתוכנית אחרת.
 4. תוכנית זו איננה חלק מתוכנית אחרת.
 5. תוכנית זו איננה חלק מתוכנית אחרת.
 6. תוכנית זו איננה חלק מתוכנית אחרת.
 7. תוכנית זו איננה חלק מתוכנית אחרת.
 8. תוכנית זו איננה חלק מתוכנית אחרת.
 9. תוכנית זו איננה חלק מתוכנית אחרת.
 10. תוכנית זו איננה חלק מתוכנית אחרת.

טבלת אזור וחלוקה מודעת

מצב קיים		מצב לפי חוראות תכנית מס' 4031 ג'			
שטח	מס' שטח	שטח	מס' שטח	מס' שטח	מס' שטח
30145	2 (תק) 819	40 220	2 (תק) 524	2 (תק) 524	2 (תק) 524
30146	1 (תק) 30	4 663	2 (תק) 616	2 (תק) 616	2 (תק) 616
30336	2 (תק) 835	1 130	4 663	4 663	4 663
	3 (תק) 63 939	1 130	4 663	4 663	4 663
	4 (תק) 725	1 130	4 663	4 663	4 663
	5 (תק) 960	1 130	4 663	4 663	4 663
	6 (תק) 321	1 130	4 663	4 663	4 663
	7 (תק) 4 839	1 130	4 663	4 663	4 663
	8 (תק) 55	1 130	4 663	4 663	4 663
	9 (תק) 305	1 130	4 663	4 663	4 663
	10 (תק) 530	1 130	4 663	4 663	4 663
	11 (תק) 449	1 130	4 663	4 663	4 663
	12 (תק) 299	1 130	4 663	4 663	4 663
	13 (תק) 23	1 130	4 663	4 663	4 663
	14 (תק) 337	1 130	4 663	4 663	4 663
	15 (תק) 101	1 130	4 663	4 663	4 663
	16 (תק) 210	1 130	4 663	4 663	4 663
	17 (תק) 60	1 130	4 663	4 663	4 663
	18 (תק) 53	1 130	4 663	4 663	4 663
	19 (תק) 63	1 130	4 663	4 663	4 663
	20 (תק) 612	1 130	4 663	4 663	4 663
	21 (תק) 87	1 130	4 663	4 663	4 663
	22 (תק) 68	1 130	4 663	4 663	4 663
	23 (תק) 136	1 130	4 663	4 663	4 663

מקרא מצב חדש:

- גבול התכנית
- דרך קיימת /א מאושרת
- דרך לביטול
- דרך או חניה פרטית
- זכות מעבר לרכב
- שטח לבנין ציבור-מודאון
- שטח לבנין ציבור עם הגבלות-מודאון
- שטח פתוח ציבורי מיוחד
- שטח פתוח ציבורי
- בנין קיים
- בנין להריסה
- בנין לשמור
- גבול גוש
- מספר גוש
- מס' חלקה קיימת
- גבול שטח לחלוקה חדשה
- גבול מגרש חדש
- מספר מגרש חדש
- גבול מגרש קיים
- גבול מגרש חדש
- גבול מגרש לביטול



הערות:
 1. המדינה איננה אחראית על תוכנית זו.
 2. תוכנית זו איננה חלק מתוכנית אחרת.
 3. תוכנית זו איננה חלק מתוכנית אחרת.
 4. תוכנית זו איננה חלק מתוכנית אחרת.
 5. תוכנית זו איננה חלק מתוכנית אחרת.
 6. תוכנית זו איננה חלק מתוכנית אחרת.
 7. תוכנית זו איננה חלק מתוכנית אחרת.
 8. תוכנית זו איננה חלק מתוכנית אחרת.
 9. תוכנית זו איננה חלק מתוכנית אחרת.
 10. תוכנית זו איננה חלק מתוכנית אחרת.