



מחוז: ירושלים
 נפה: ירושלים
 עיר: ירושלים
 מקום: דה מאה שערים 17
 גוש: 30083 חלקה: 95
 שטח: 0.302 מ.ד.

מס' סדורי: 146197

132
860
170
930

132
860
170
930

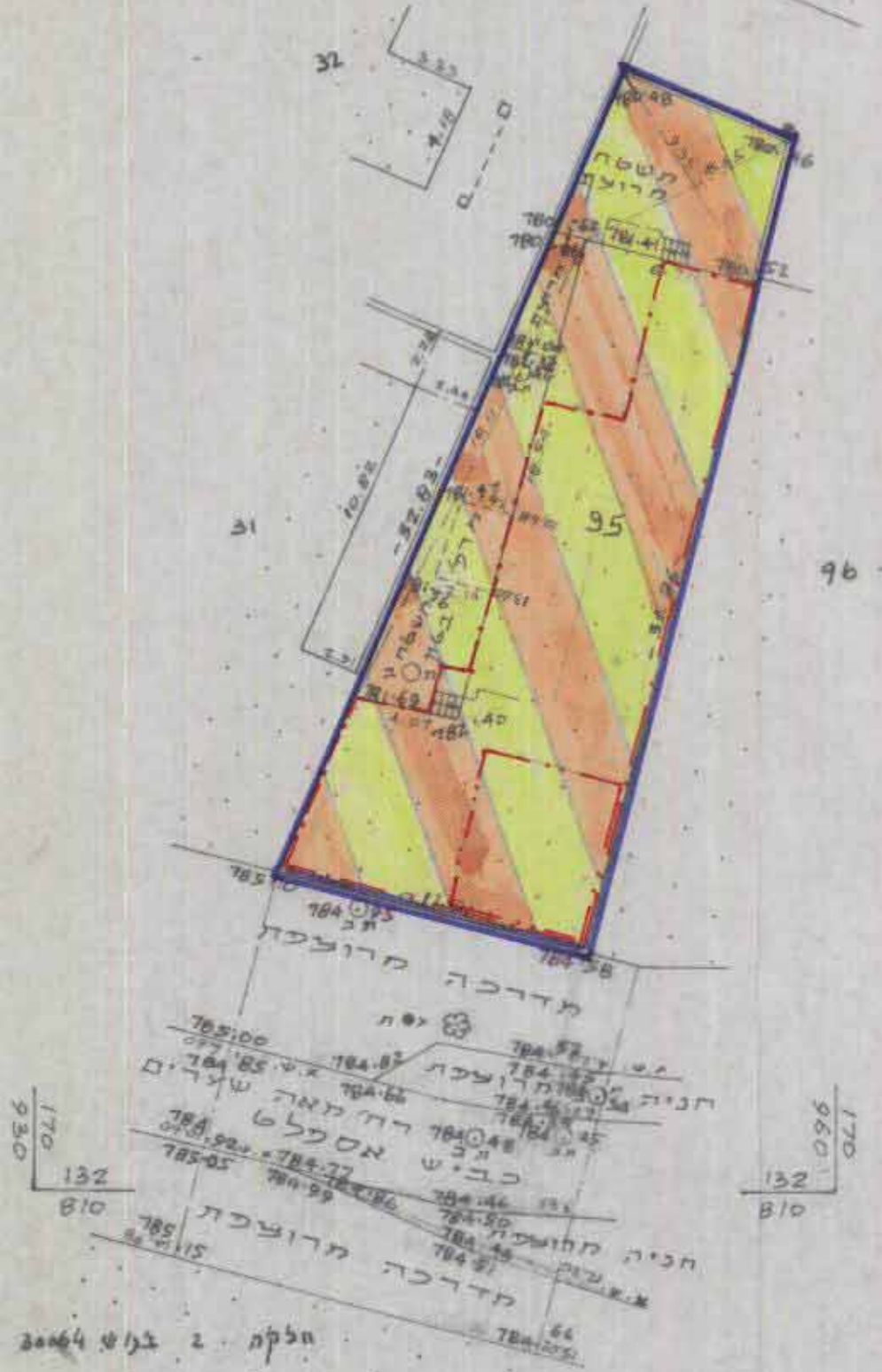
מקרא מצב חדש

-  גבול התכנית
-  אזור מגורים מיוחד
-  בגין קיים
-  גבול חלקה קיימת
-  מס' חלקה קיימת 95
-  קו בגין מידי להשלמת קומה
-  קו בגין מידי לטופסת מחסנים
-  מית מסחרית

תרשים הסביבה הק.מ. 1:5000



לא לצרכי רישום
 יב סומך נודד נוסדה. מס' רישום 22
 יבין ישראלי 30 ירושלים. טל. 22662-7
 9.6.97
 עודכן 28.9.00



חלקה 2 בגוש 30084

הערות

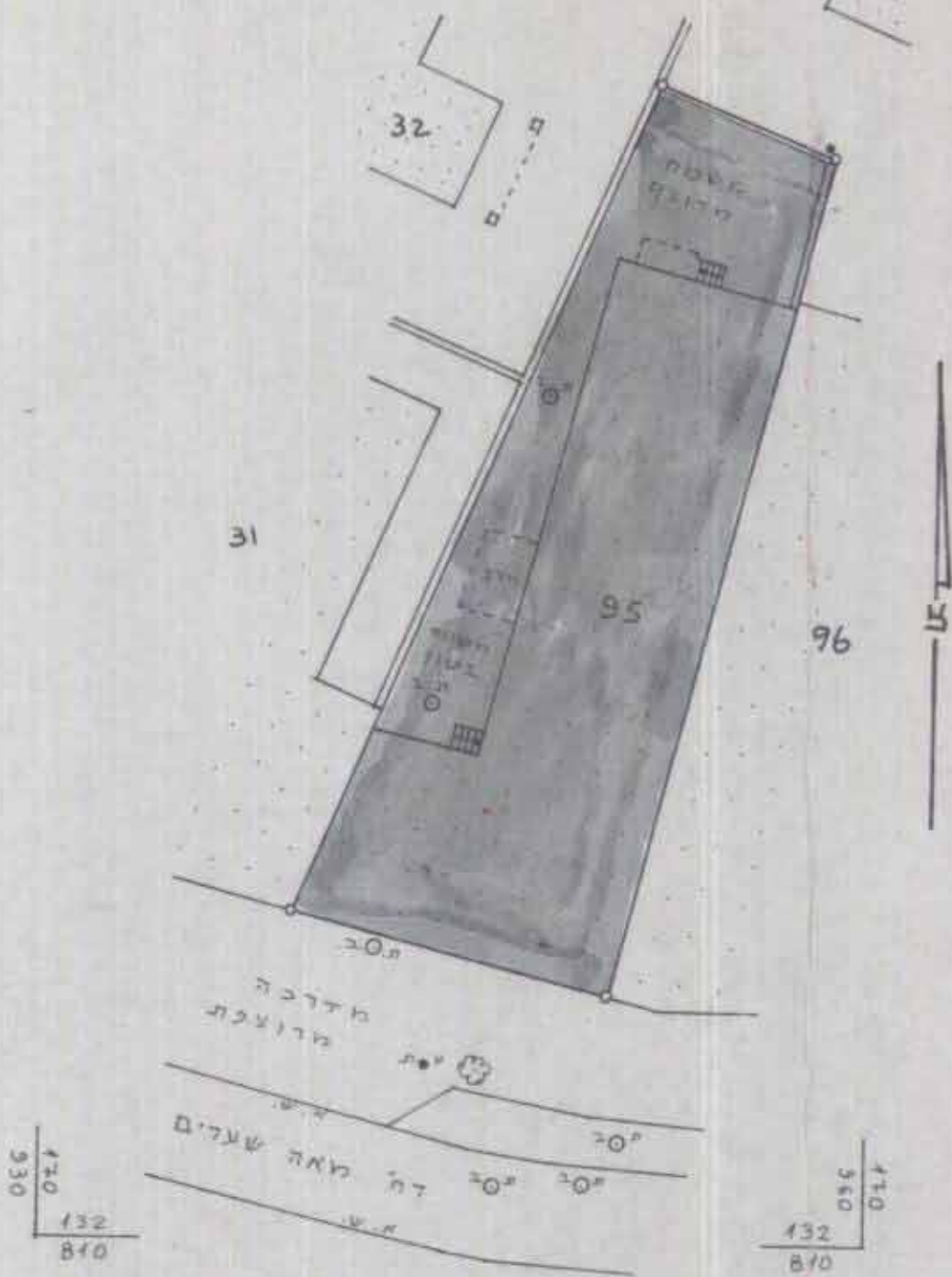
1. המדידה מבוססת על נקודות משלתיות מנ/498 ו-מנ/659.
2. הגבה מבוססת על נקודה עירונית מס' 20 בגבה 790.87.

יעקב סומך מודד מסומך
 02-5514647
 תל אביב 1995 ירושלים 71013

21.12.98

132
860
170
930

132
860
170
930



מצב מאושר ע"פ תכנית המתאר המקומית לירושלים
 ק.מ. 1:250

מקרא מצב מאושר

-  אזור מסחרי
-  בגין קיים
-  מס' חלקה קיימת 95
-  גבול חלקה קיימת

מחוז ירושלים
 מרחב תכנון מקומי ירושלים
 תכנית מס' 6025
 שינוי מס' 64/97 לתכנית המתאר המקומית לירושלים
 (שינוי תכנית מתאר מקומית)
 תשריט
 ק.מ. 1:250

חתימת בעלי הקרקע: *אסון אהרן*
 מהדן גולדמן מואה שערים 44 ים סל 53222
 בעלים נוספים: אלה כרמלי, בני בוכרון, גלעד דוב, שרון יעקב, רבי חגי
 חתימת מגישי התכנית: *אסון אהרן*
 כ"ב

משרד המגורים מחוז ירושלים
 אישור תכנית מס' 6025
 הועדה המחוזית לתכנון ולבנייה
 יצחק דובבלו ארדינג
 רח' הנגלה 5 אפרת
 רישון מס' 21185
 מסג' תכנון
 יום הועדה

חתימת המתכנן:
 יצחק דובבלו דה הגפן 44 אפרת טל. 02-5333021 ת.ד. 1393767

תאריך: 19.11.00