

מרחב תכנון מקומי ירושלים

תכנית מס. 2901

שינוי מס. 4/80 לתכנית המתאר המקומית לירושלים

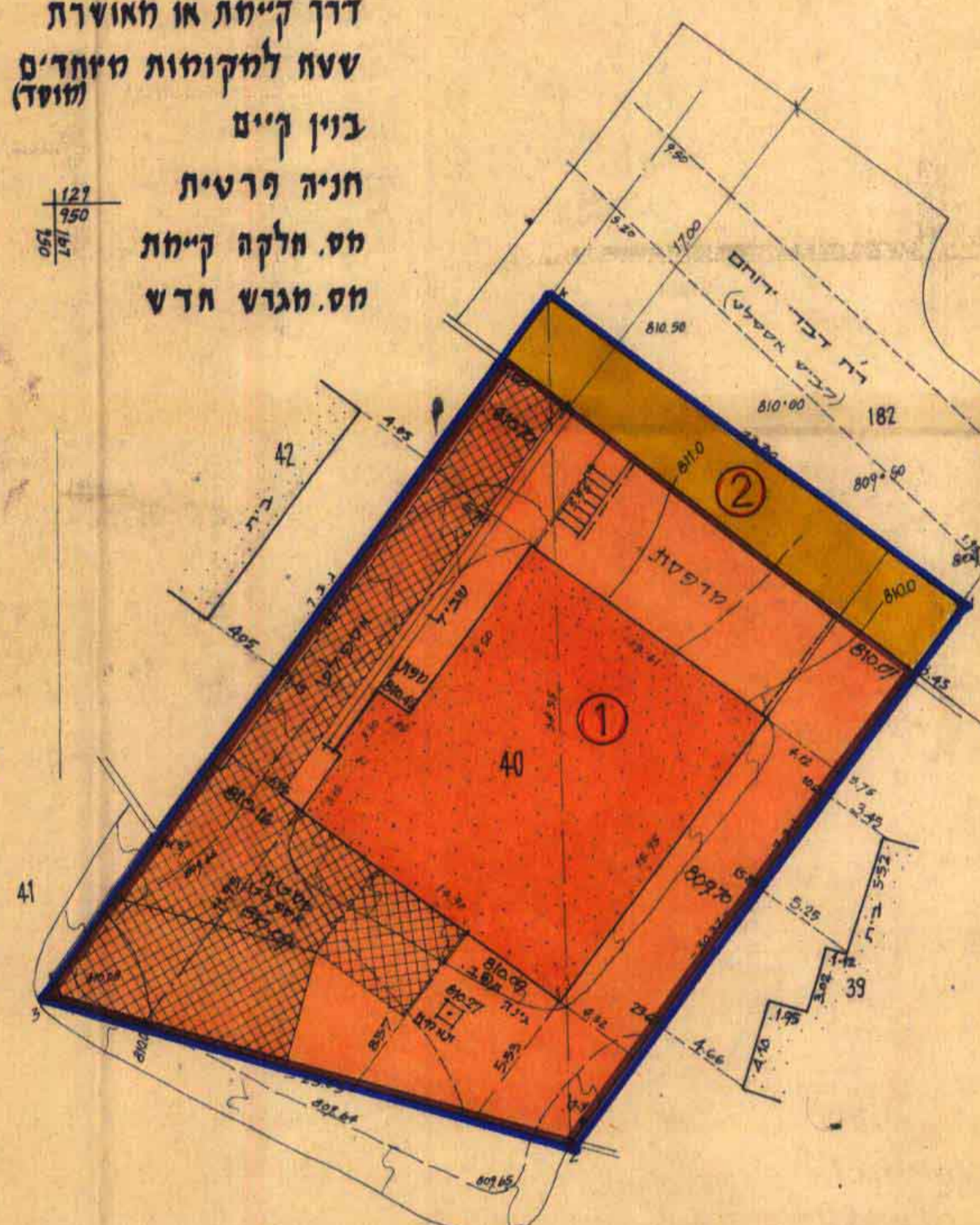
לתכנית מס. 1042

ושינוי




תשריט

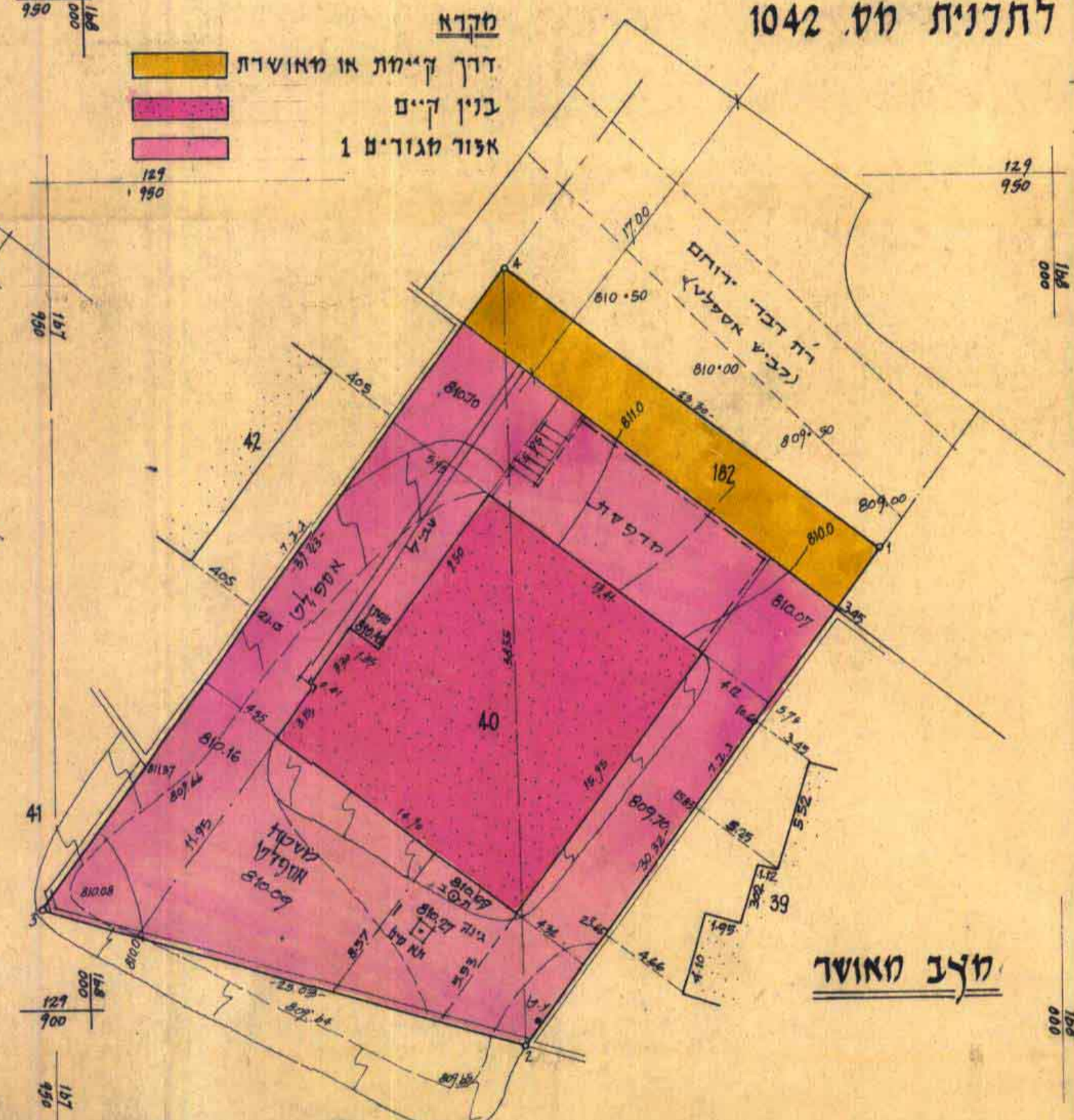
ק.מ. 1:250

- מקרא**
-  גבול התכנית
 -  דרך קיימת או מאושרת
 -  שטח למקומות מיוחדים (מוסד)
 -  בין קיים
 -  חניה פרטית
 -  מס. חלקה קיימת
 -  מס. חגוש חדש



מחצב חדש

- מקרא**
-  דרך קיימת או מאושרת
 -  בין קיים
 -  אזור מגורים 1

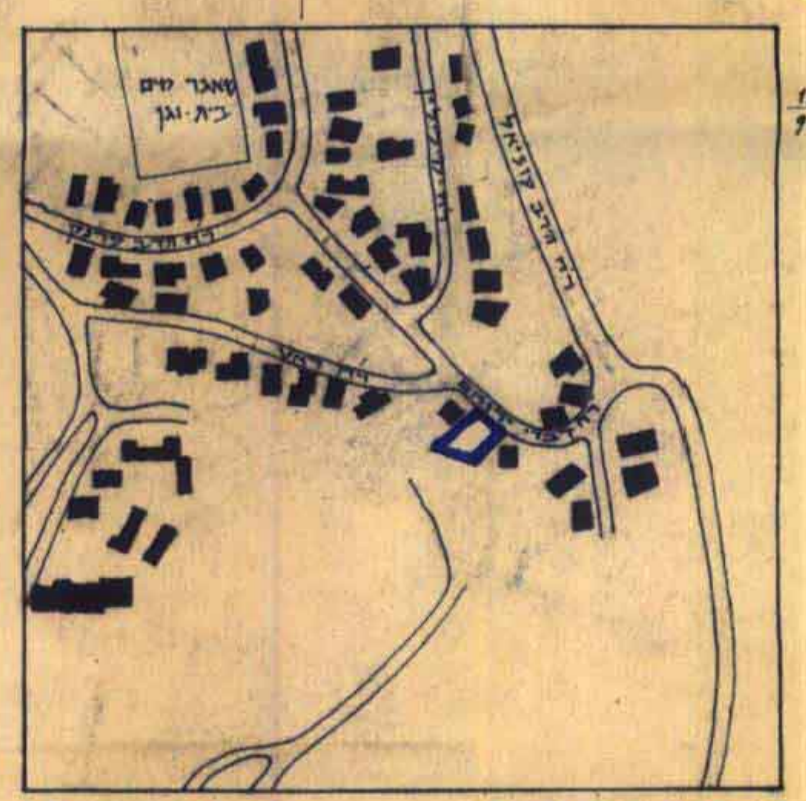


מחצב מאושר

אשרור תכנית
הועדה המחוזית לתכנון ולבניה
החליטה כשיבתה מיום 24.8.80
לאשר תכנית זו שמספרה 2901
ד"ר יעקב אלון

השירות המרכזי לתכנון ולבניה
החוק התכנון והבניה תשי"א - 1960
משרד המבנה
הועדה המחוזית לתכנון ולבניה
החליטה כשיבתה מיום 24.8.80
לאשר תכנית זו שמספרה 2901
ד"ר יעקב אלון

הועדה המקומית לתכנון ולבניה
ירושלים
2901
5.7.81
ד"ר יעקב אלון



רדעים העיבירה ק.מ. 185000

חתימת בעלי הקרקע ומגישי התוכנית:
בילד גבוה להודאה - קול-יעקב - רח' דברי ירוחם 4, על 424192, ירושלים
סקיד 91061

- הרב דניאל עדס, ת.נ. 0005293
 - הרב דוד הרדי רפול, ת.נ. 0435821
 - הרב יוסף וינטר, ת.נ. 4254571
- ישיבת קול יעקב
ע"ש מרו הגוי"י עדס זצוק"ל
ירושלים

חתימת המתכנן:
יעקב אלון - אדריכל - רח' צביוניסקי 10, על 331385, ירושלים. סקיד 92142

תאריך: 23.5.1982

טבלת חלוקת חלקה

הערה	מחצב חדש				מחצב קיים			
	סהל	הפרעות	שטח לסקומוז	שטח רשות	סהל	הפרעות	שטח לסקומוז	שטח רשות
המגוש החדש מס' 40 יורש את מס' 41 הישן והדומים של חלקה מס' 40 בגוש 2901	90	728.3	3	90	811	40	30341	
המגוש החדש מס' 40 יורש את מס' 41 הישן והדומים של חלקה מס' 40 בגוש 2901	90	728.3	3	90	811	40	30341	1
המגוש החדש מס' 40 יורש את מס' 41 הישן והדומים של חלקה מס' 40 בגוש 2901	10	82.7	10	82.7	811	40	30341	2
המגוש החדש מס' 40 יורש את מס' 41 הישן והדומים של חלקה מס' 40 בגוש 2901	100	811	40	82.7	90	728.3		