

מרחב תכנון מקומי ירושלים  
 תכנית מס' 4304  
 עיר א-פכר  
 שטח אומדן 26,91 מ"ר  
 עיריית ירושלים  
 חטיבת תכנון ופיתוח  
 856

תשריט  
 ק.מ. 1:250



התוכנית בע"פ התקנה המקומית  
 תשריט מס' 4304  
 03-22-275

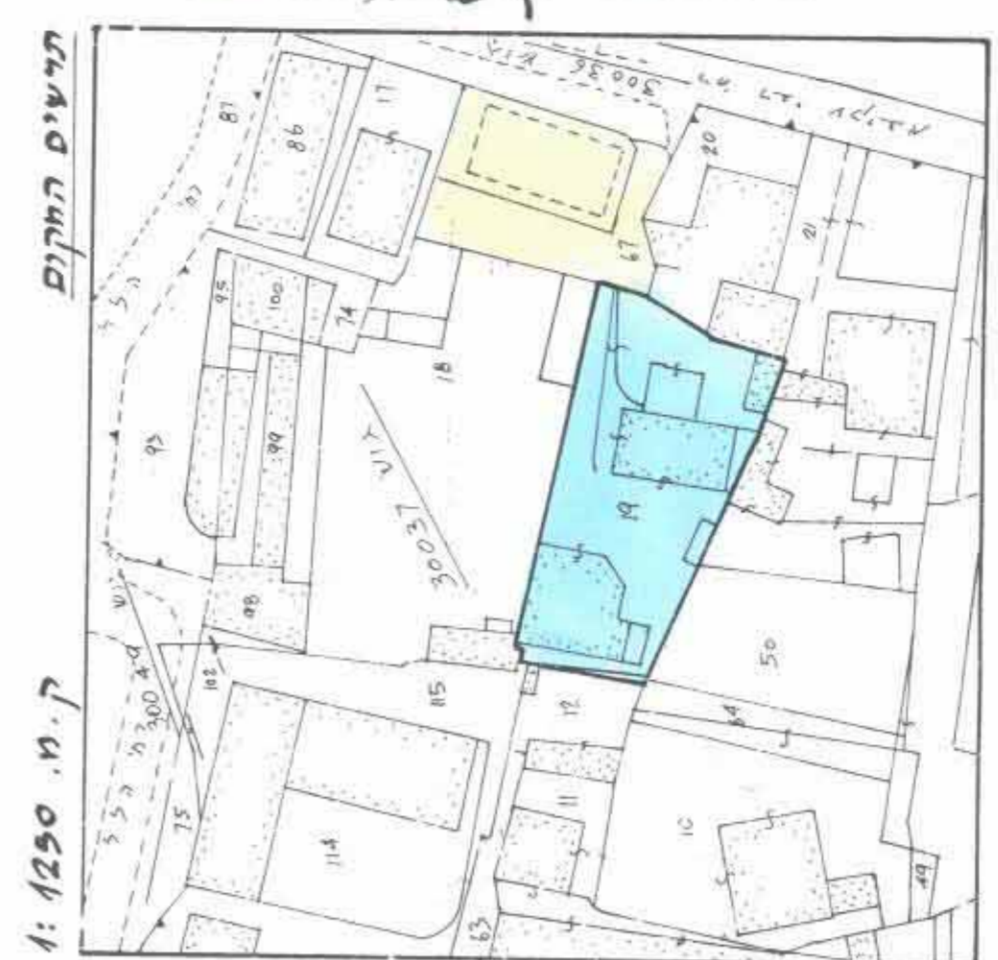
התוכנית והתכנון  
 ג'רמלן ארבע  
 4-10-92

התוכנית והתכנון  
 ג'רמלן ארבע  
 4-10-92

תאריך: 9.9.92

מחוז: ירושלים  
 נפה: ירושלים  
 עיר א-פכר: ירושלים  
 שטח אומדן: 26,91 מ"ר  
 גוש: 50057  
 חלקה: 19  
 הכשרת הישוב: ירושלים

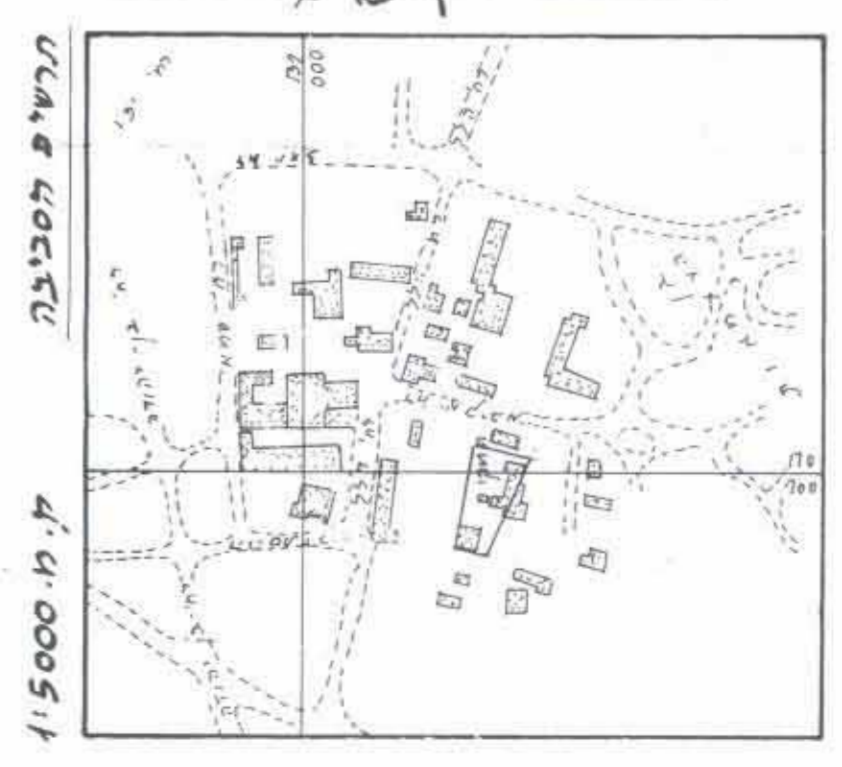
השטח: 1897 מ"ר



- מצב קיים לפי תב"מ 1-856-1 תב"מ 1-1384 ג
- סקרא
  - חדר קיטום/מאשר
  - אזור מסחרי מיוחד
  - אזור מגורים 2
  - בוכ תחנה קיימת
  - מספר תחנה קיימת
  - שטח פתוח אבטרי

מצב מוצע

תוכנית  
 קנין קרקע  
 802.15:32  
 11.10.92




א. לט"ו, מודד גומאן  
 36, 447  
 43,443

טבלת התקנה החדשה

מצב קיים	מצב לפי תחומות תכנון מס' 4304
מספר תחנה	1897-19 30037
שטח	1846
מספר תחנה	51
שטח	1897-1 1846

א. סוכן התכנון: ג'רמלן ארבע  
 ב. סוכן התכנון: ג'רמלן ארבע



סקרא

- גבול התכנית
- חדר קיטום/מאשר
- חדר חדשה/חדשות חדש
- שטח פתוח עם זכות מעבר לצדדי
- אזור מגורים 2 מיוחד
- בין לשמור
- בין ונדד מדרגה
- בין לשמור
- מספר חדש
- גבול תחנה קיימת
- מספר תחנה קיימת
- מספר מדרג חדש
- קו בין חדש
- קו בין תחנה קיימת
- בין לפירוק ושחזור

