

מרחב תכנון מקומי ירושלים
 תכנית מס' 4045
 שנוי מס' 1/89
 לתכנון מס' 2063, 2896
 (שנוי תכנית מתאר מקומית)

תשריט
 ק.ב. 1:625

מס' סדורי מ.א. 70/25

מכלת איחוד וחלוקה מחדש

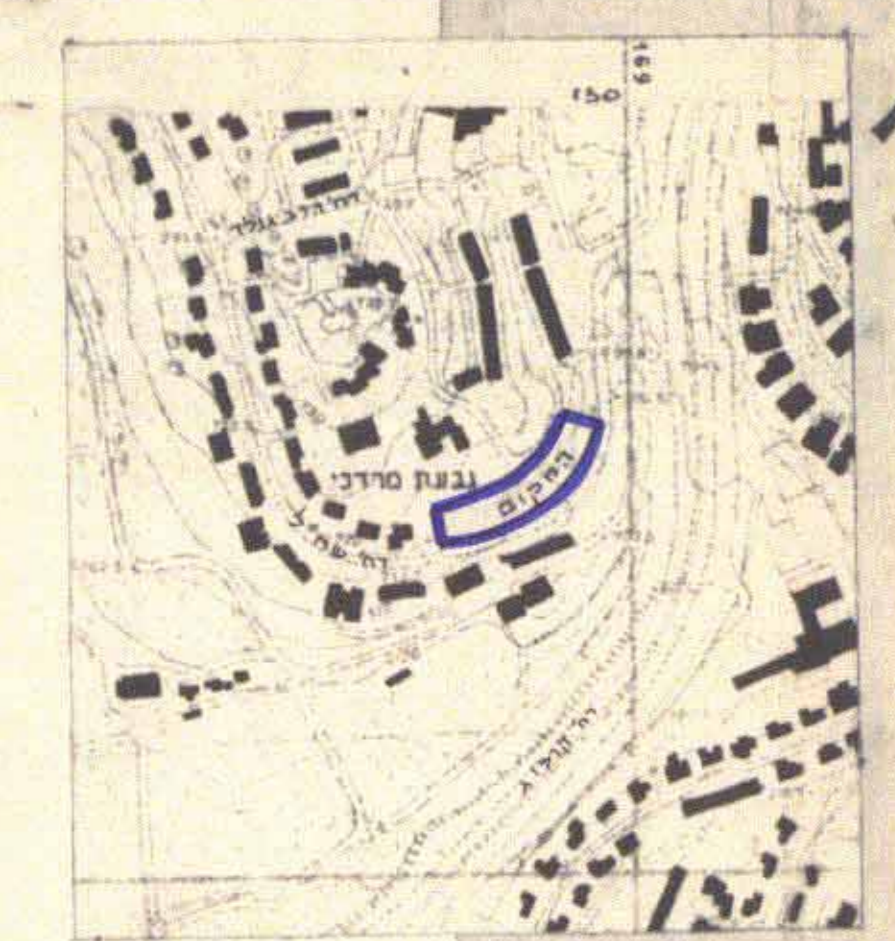
הערה	סה"כ	מחצב לפי הוראות תכנית מס' 4045 זו					מספר מגרש חדש	מספר מגרש מוגרש	מספר שטח חדש	מספר המגרשים	סה"כ
		הפרשות	לשטח לבנין	לשטח ציבורי	לשטח להרחבת דרך ציבורי	לשטח להולכי רגל					
המגרשים החדשים המסומנים במספרים 1-6 ירשמו ע"ש הבעלים של החלקות 38, 37, 36, 43, 41, 40, 39 בנוש 30184						556	①	838	36	30184	
						557	②	869	37	30184	
						536	③	848	38	30184	
						517	④	848	39	30184	
						480	⑤	848	40	30184	
						926	⑥	788	41	30184	
המגרשים החדשים המסומנים במספרים 7-9 ירשמו ע"ש ערית ירושלים	264			264		⑦	736	41	30184		
	1509		1509			⑧	886	42	30184		
	468	468				⑨					
	5813	2241	468	1509	264	3572		5813			

נ.ב. המספרים של המגרשים החדשים ישונו בטוש אדום

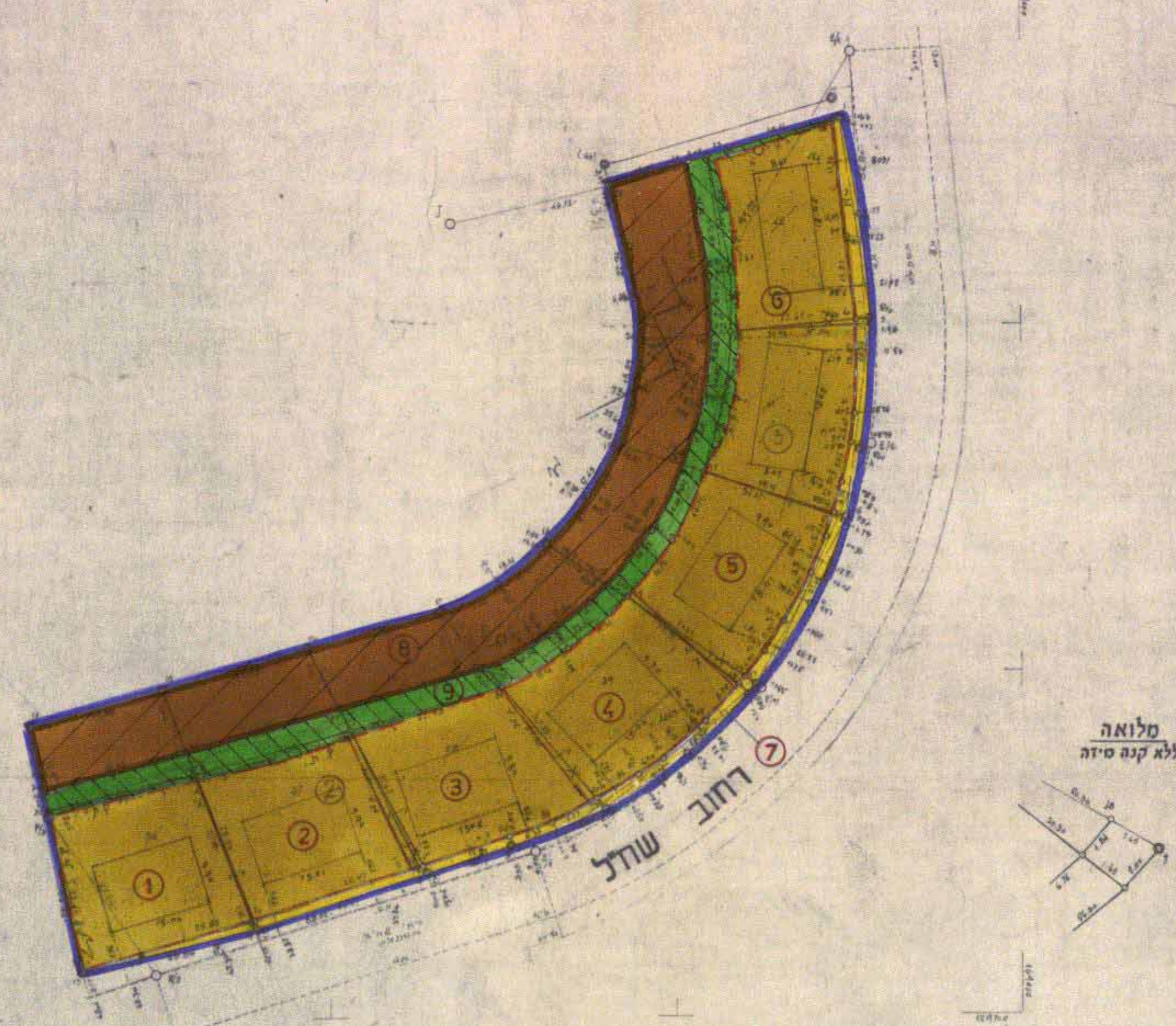
א. ההערה: סה"כ הפרשות לצרכי ציבור בגבולות תכנית מס' 4045 זו הם כ- 2241 מח שהם כ- 38.55% משטח התכנית.
 ב. אני מ.א.לי.יב מודד מוסמך, חתום מטה מאשר בזה כי חישוב השטחים שבשטבלת איחוד וחלוקה נכונים בדקתי והחישוב פלנימטרית ובשיטה קואורדינטית

מודד מסמך
 תאריך 12.8.80
 עדכון ב-8.2.90

תרשים הסביבה ק.ב. 1:5000



- מקרא**
- גבול התכנית
 - דרך קיימת או מאושרת
 - מעבר ציבורי להולכי רגל
 - אזור מגורים 5
 - שטח לבנין ציבור להשלמה
 - גבול חלקה קיימת לביטול
 - מספר חלקה קיימת
 - מספר מגרש מאושר
 - גבול מגרש חדש
 - מספר מגרש חדש

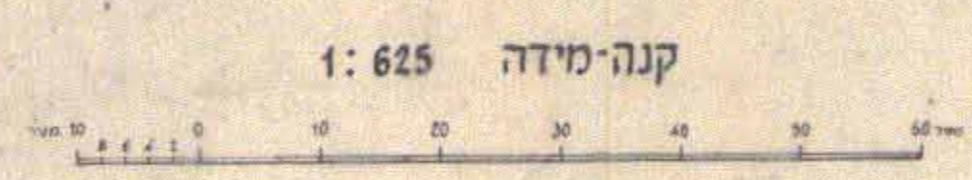


מלואה
 ללא קנה סידה

עודכן לפי ת.א. 70/25
 ב-8.2.90

הריני מסמך בזה שונה העתק נכון של תרשימי מהמדידה שבבשורה עליי ביום 2 בחשון תשל"ט - 2 לנובמבר בשנת 1979 וכי הוא מוסר בדיוק את מושגו ובגבולותיהם אל בני המקרקעין בזמן הלך כפי שהראו והופהרי על הקרקע.

מ.א.לי.יב מודד מוסמך
 רש"מ מס' 49, רח' בורלא 24, ירושלים, טל 523416-01



- הערות**
- הגבולות וצורת החלקות 36-43 נלקחו מסמך גזר ירושלים מס' 2063.
 - הגבולות שאינם מתוארים תל בלתי ממויגל.
 - סימני גבול שאינם מתוארים תל יגידו פסוק.

משרד הפנים מחוז ירושלים
 תוקף התכנון המקומי תש"ל-2003
הפקדת תכנית מס' 4045
 תועדה המחוזית לתכנון ולבניה תחיישה
 ביום 11.11.89 להפקיד את התכנית.
 יושב ראש

תועדה המקומית לתכנון ולבניה
 ירושלים
 תכנית מס' 4045
 תחיישה בשיטת מס' 48-639
 תל"ת על אותו תכנית תל"ת להפקדה
 תל"ת תל"ת תל"ת
 יושב ראש

משרד הפנים מחוז ירושלים
 תוקף התכנון המקומי תש"ל-2003
יושרת תכנית מס' 4045
 תועדה המחוזית לתכנון ולבניה תחיישה
 ביום 11.11.89 להפקיד את התכנית.
 יושב ראש

טרי גרינברג-אדריכל
 מ.ז. 077593010
 רחוב סן מרטין 19/8
 ירושלים 93341
 טלפון 433294

משרד
 ת"ת לפיכך נוצר תכנית זו

התוכנית והתוכנית המסומנת
 תוכנית זו היא תכנית מס' 4045 לתכנון ולבניה של שטח מס' 4045
 לירושלים והיא תכנית מס' 4045 לתכנון ולבניה של שטח מס' 4045
 תוכנית זו היא תכנית מס' 4045 לתכנון ולבניה של שטח מס' 4045
 תוכנית זו היא תכנית מס' 4045 לתכנון ולבניה של שטח מס' 4045

יגידו מקרקעין ירושלים
 מנהל מקרקעין ירושלים

תאריך: 4-11-80
 110 מ.א. 70/25