





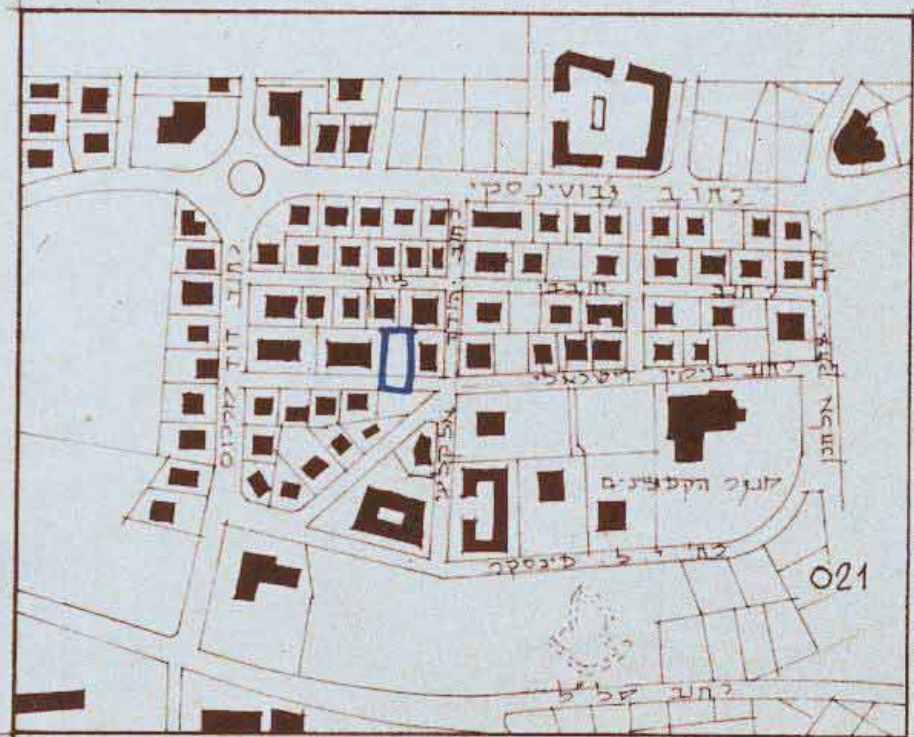
פרחב תכנון עקומי ירושלים

תשריט מצורף לתכנית חכנון עיר מס' 1919

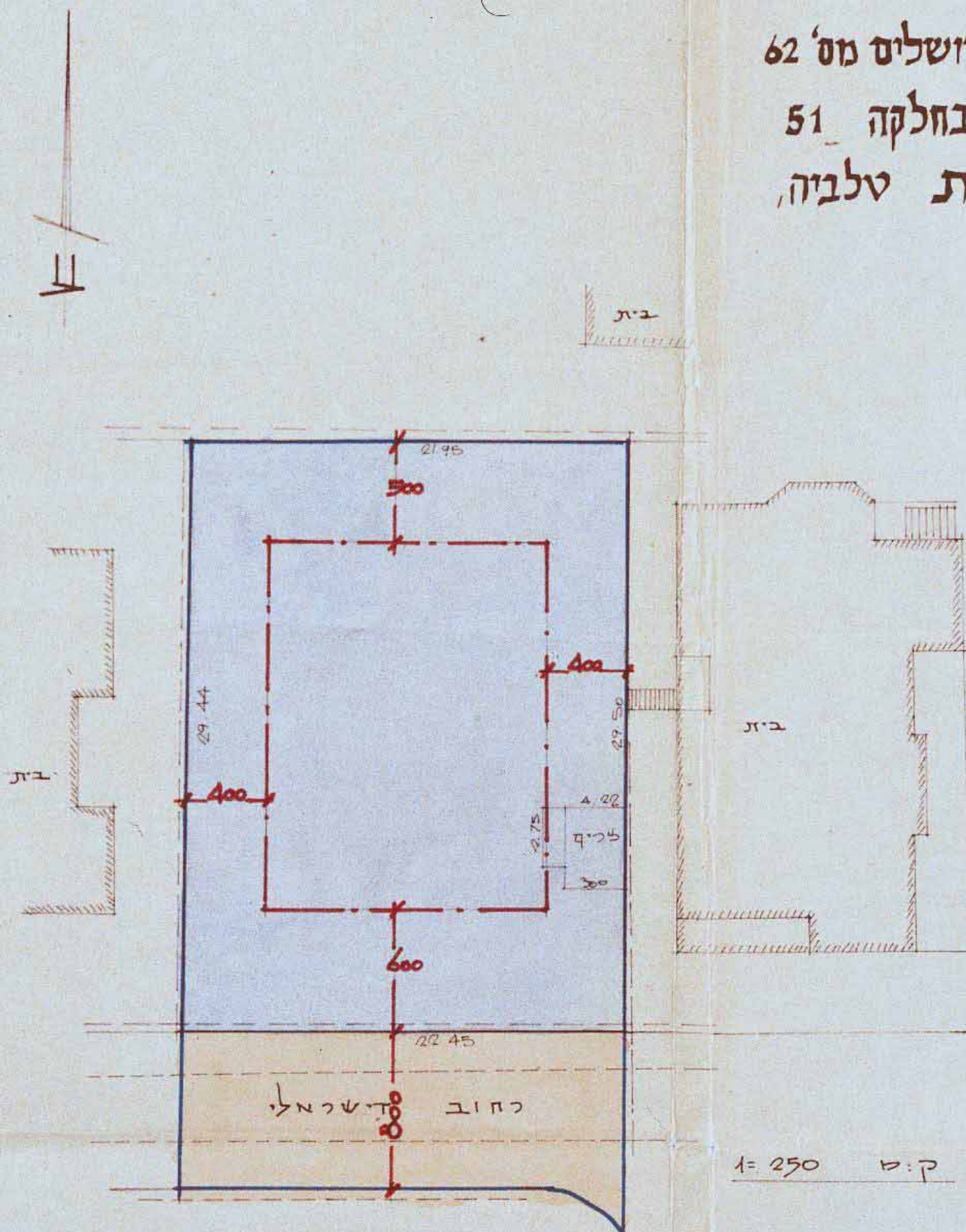
שינוי מס' 17/7 שנת 1973 לתבנית סתאר ירושלים מס' 62
 הקמת מקלט צבוי, שינוי באחוזי הבניה בחלקה 51
 בגוש 30021, רחוב דושראלי, שכונת טלביה,
 ירושלים.

מקרא:

-  גבול התכנית
-  דרך קיימת או סואלת
-  מזכר סגורים 2
-  קו בנין



תכנית הסביבה



חתימת בעל הקרקע:

חתימת המטכ"ן:

תאריך:

542024

הפנים
 חוק התכנון והבניה תשכ"ה-1965
 מחוז ירושלים
 מרחב תכנון מקומי
 תכנית מס' 1919
 שינוי מס' 17/7
 הועדה המחוזית בתכנון והבניה
 תאריך: 30.7.73
 החליטה להתיר
 יושב ראש הוועדה

משרד הפנים
 חוק התכנון והבניה תשכ"ה-1965
 מחוז ירושלים
 מרחב תכנון מקומי
 תכנית מס' 1919
 שינוי מס' 17/7
 הועדה המחוזית בתכנון והבניה
 תאריך: 12.2.74
 החליטה להפקיד את
 התכנית לחכנון לעיל
 יושב ראש הוועדה

הוועדה המקומית לתכנון
 ירושלים
 תכנית חכנון עיר מס' 1919
 תחליטת בשינוי מס' 17/7
 לפי החלטת ועדת התכנון והבניה
 תאריך: 13.5.73
 יושב ראש
 מהורס העיר