

מרחב תכנון מקומי ירושלים
 תכנית מס' 3553 א'
 שינוי מס' 1/94 לתכנית מס' 920
 (שינוי תכנית מתאר מקומית)
 תשרית

ק.מ. 1:500

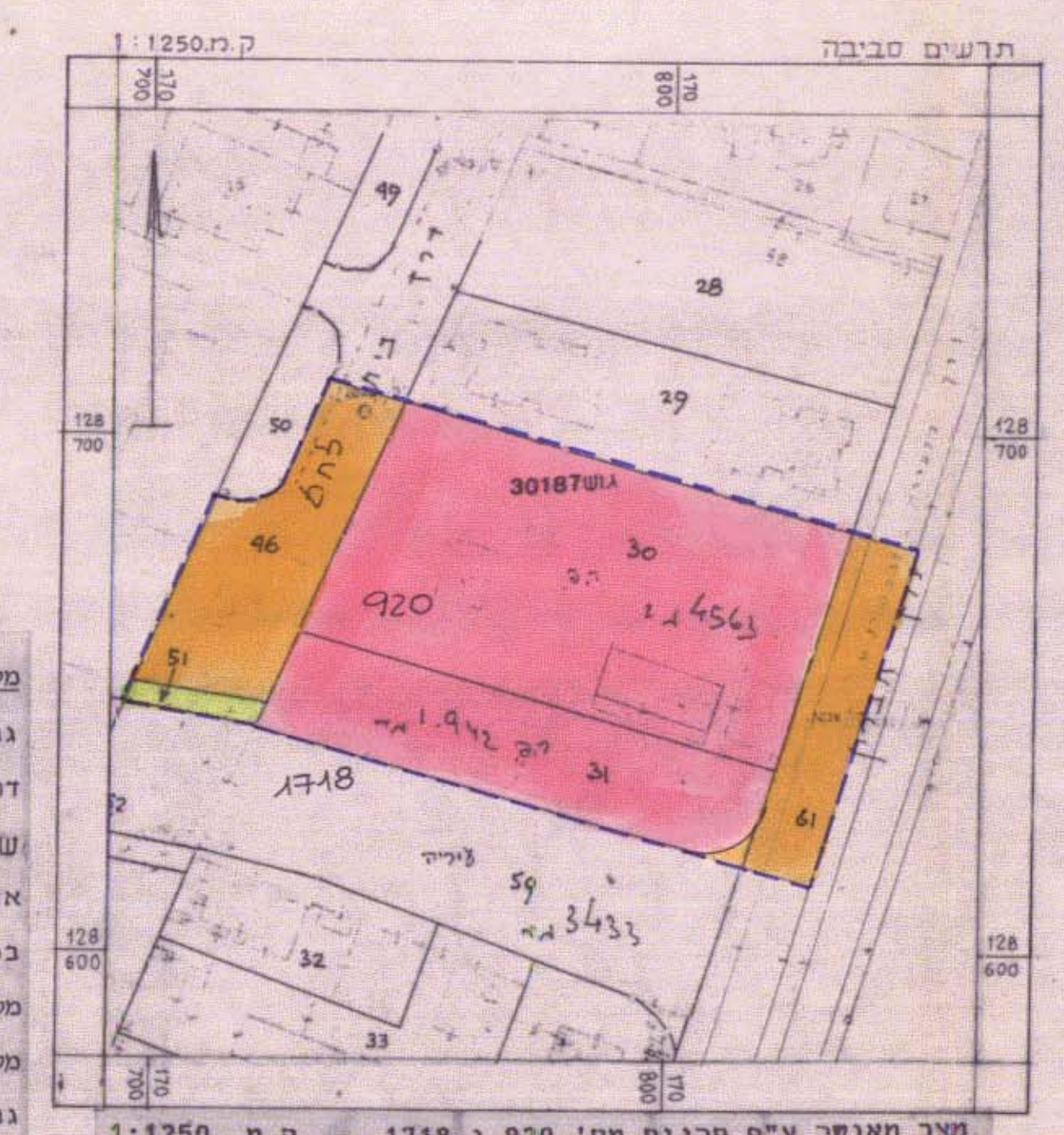
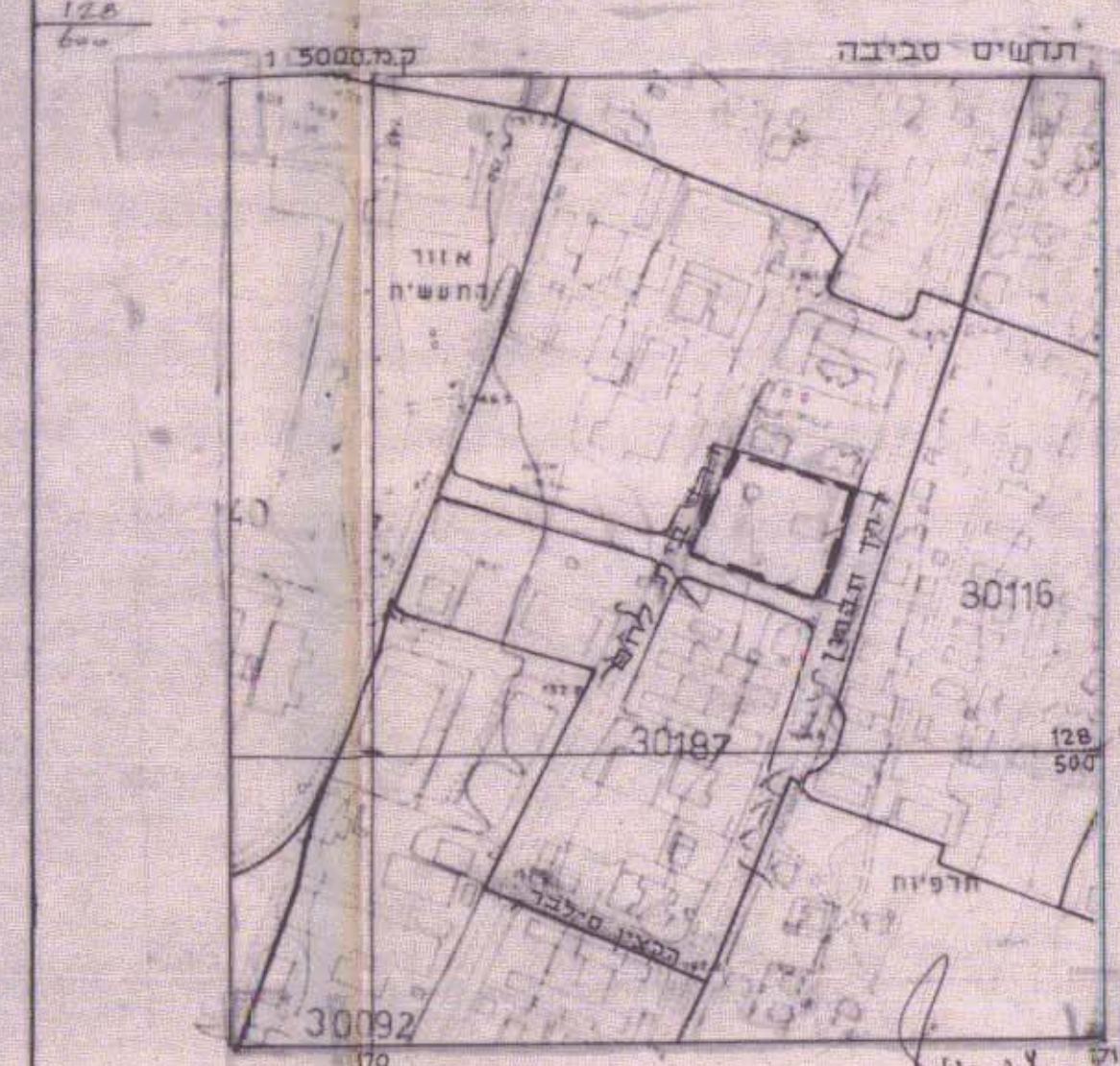
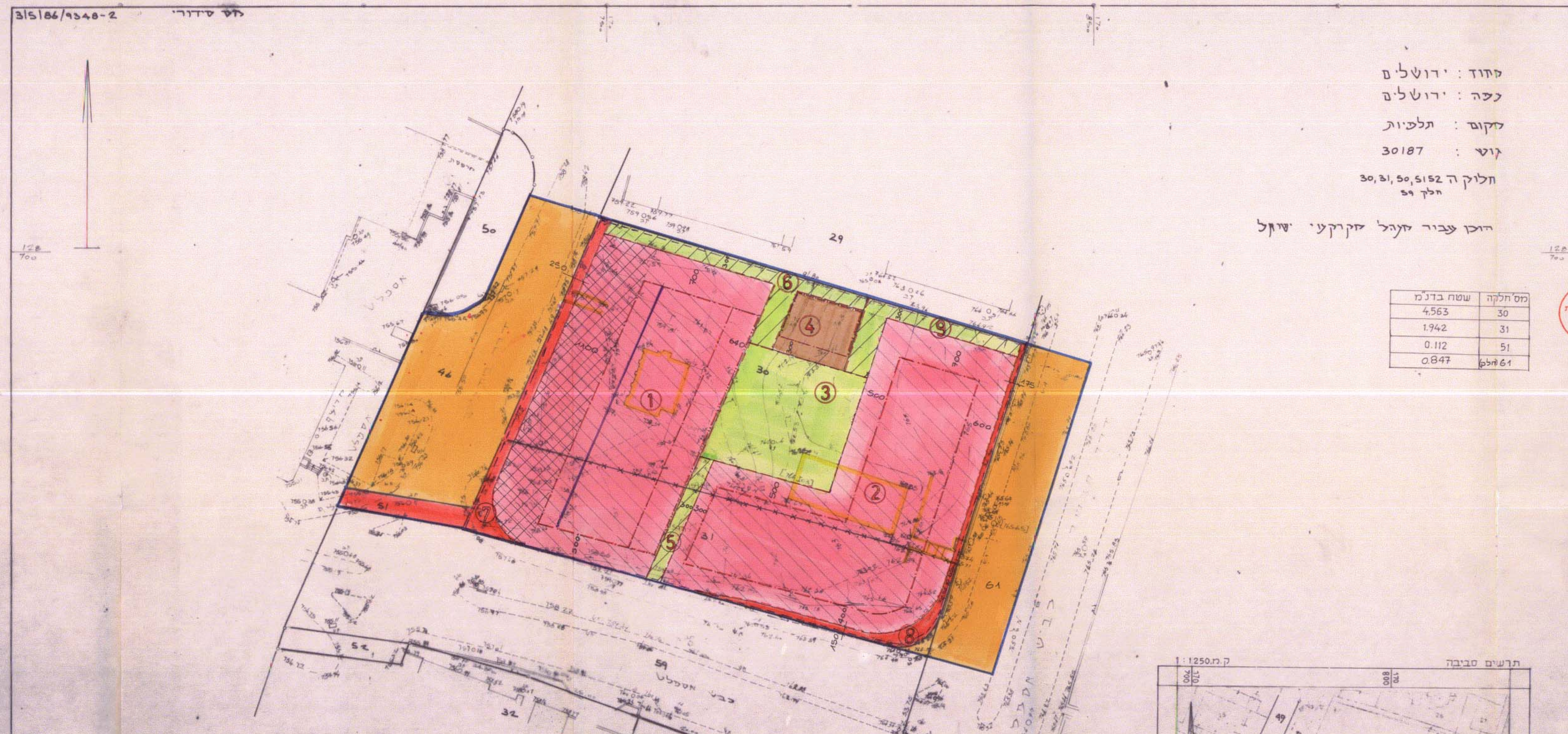
משרד הפנים מחוז ירושלים
 תפקיד התכנית מס' 3553 א'
 תוכנית המפורטת החליטה לאחר שהתקיימה
 בוועדה מס' 3 תכנית 3553 א'
 בשיעור מס' 3553 א'
 תאריך: 28.6.94
 חתום: [Signature]

מחוז: ירושלים
 כפר: ירושלים
 חקום: תלפיות
 קוט: 30187
 חלקה 30, 31, 50, 51, 52
 חלק 59

הוכן עידי חגית חקוקי ישראלי

מס חלקה	שטח בדנ"מ
30	4,563
31	1,942
51	0.112
52	0.847

משרד הפנים מחוז ירושלים
 תפקיד התכנית מס' 3553 א'
 תוכנית המפורטת החליטה לאחר שהתקיימה
 בוועדה מס' 3 תכנית 3553 א'
 בשיעור מס' 3553 א'
 תאריך: 28.6.94
 חתום: [Signature]



מקרא מצב מאושר
 גבול תכנית מאושרת
 דרך קיימת או מאושרת
 שטח פרטי פתוח
 אזור מגורים 1
 בנין קיים
 מס' גוש
 מס' חלקה קיימת
 גבול חלקה קיימת

- מקרא מצב חדש
- גבול התכנית
 - דרך קיימת / מאושרת
 - דרך חדשה / הרחבת דרך
 - מעבר ציבורי להולכי רגל
 - שטח פתוח ציבורי
 - שטח לבנין ציבורי
 - אזור מגורים 1 מיוחד
 - שטח לחניה
 - בנין מדרגות וגדרות להריסה
 - מס' גוש 30187
 - מס' חלקה קיימת 30
 - גבול חלקה לביטול
 - גבול מגרש חדש
 - מס' מגרש חדש 2
 - גבול חלקה חדשה
 - קו בנין מירבי חדש
 - קו בנין מירבי תת נרקעי
 - חזית מסחרית

טבלת איחוד וחלוקה מחדש

מס' חלקה	מס' חלקה קיימת	מצב לפי הוראות תכנית מס' 3553 א' זו						מספר מגרש חדש	שטח חלקה חדש	שטח חלקה קיימת	מספר חלקה קיימת
		הערות	מס' חלקה	מס' חלקה	מס' חלקה	מס' חלקה	מס' חלקה				
30	30187	במ"ר	במ"ר	במ"ר	במ"ר	במ"ר	במ"ר	4,563	2,374	1	
31	31	במ"ר	במ"ר	במ"ר	במ"ר	במ"ר	במ"ר	1,942	2,395	2	
50		במ"ר	במ"ר	במ"ר	במ"ר	במ"ר	במ"ר			3	
51		במ"ר	במ"ר	במ"ר	במ"ר	במ"ר	במ"ר			4	
52		במ"ר	במ"ר	במ"ר	במ"ר	במ"ר	במ"ר			5	
59		במ"ר	במ"ר	במ"ר	במ"ר	במ"ר	במ"ר			6	
50		במ"ר	במ"ר	במ"ר	במ"ר	במ"ר	במ"ר			7	
51		במ"ר	במ"ר	במ"ר	במ"ר	במ"ר	במ"ר			8	
52		במ"ר	במ"ר	במ"ר	במ"ר	במ"ר	במ"ר			9	
סה"כ		במ"ר	במ"ר	במ"ר	במ"ר	במ"ר	במ"ר	6,505	4,769		

א. הערה: סה"כ הפרשנות לצרכי ציבור בשטח החלוקה שבתכנית מס' 3553 א' זו הם כ-1,736 מ"ר שהם כ-26.7%
 ב. אני, ... חתום מסה מאשר בזה כי חישובי האטמים שבתכנית האיחוד והחלוקה נכונים.
 בדקתי החישוב פלנימטרי ובשיטה אנליטית.

תאריך: 28.6.94
 חתום: [Signature]
 מקום: [Signature]
 תאריך: 28.6.94

מס' חלקה 2580
 תאריך: 28.6.94
 חתום: [Signature]