

מחוז ירושלים
 מרחב תכנון מקומי ירושלים
 תכנית מס' 9517
 שינוי מס' 1/03 לתכנית מס' 3045 א'
 שינוי מס' 0/3 לתכנית המתאר המקומית לירושלים
 (שינוי תכנית מתאר מקומית)

תשריט
 ק.נ.מ. 1:250

חתימות

חתימת בעל הרקע

1.

מינהל מקרקעי ישראל
 רחוב יפו 216, ירושלים
 טל: 02-5318888

משרד הפנים מחוז ירושלים
 אישור תכנית מס' 9517
 הועדה המחוזית לתכנון ולבנייה
 בשיבוע מס' 106-107
 תאריך: 24.11.04

חתימת מגישי התכנית

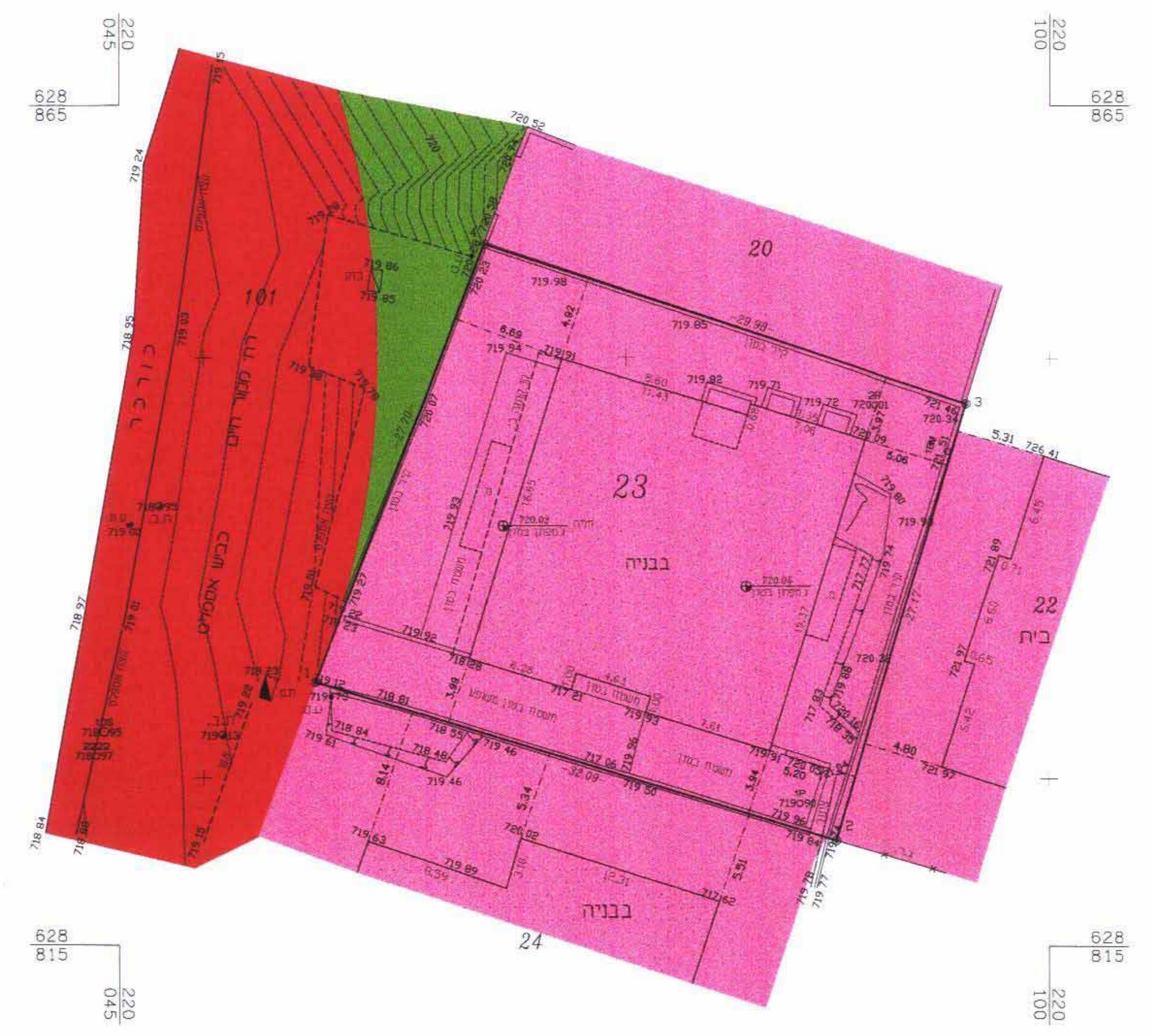
יעקב בן שלמה
 רחוב פרוזי חן 10, ירושלים
 טל: 02-6256657

חיים שחר אדריכלים בנימין
 ח.מ. 514011552

חתימת המתכנן

חיים שחר אדריכלים בע"מ
 רחוב החלוץ 18, ירושלים
 טל: 02-6528316

תאריך: 24.11.04



מצב מאושר ע"פ תכנית מס' 3045 א'
 קנ"מ 1:250

מקרא מצב מאושר

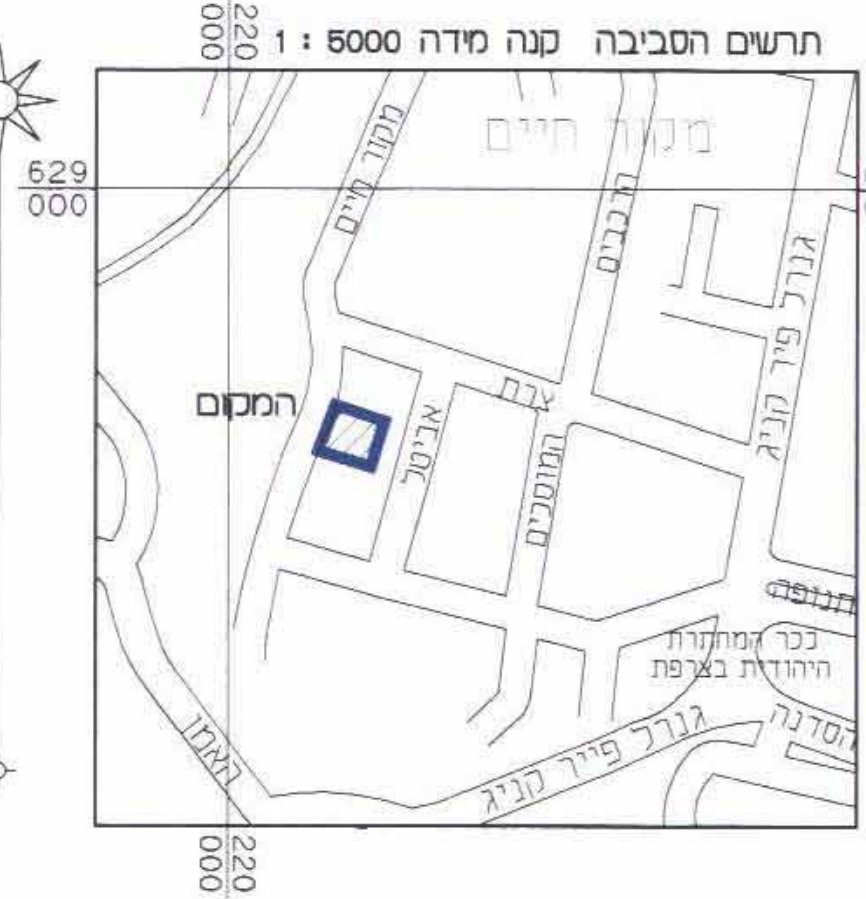
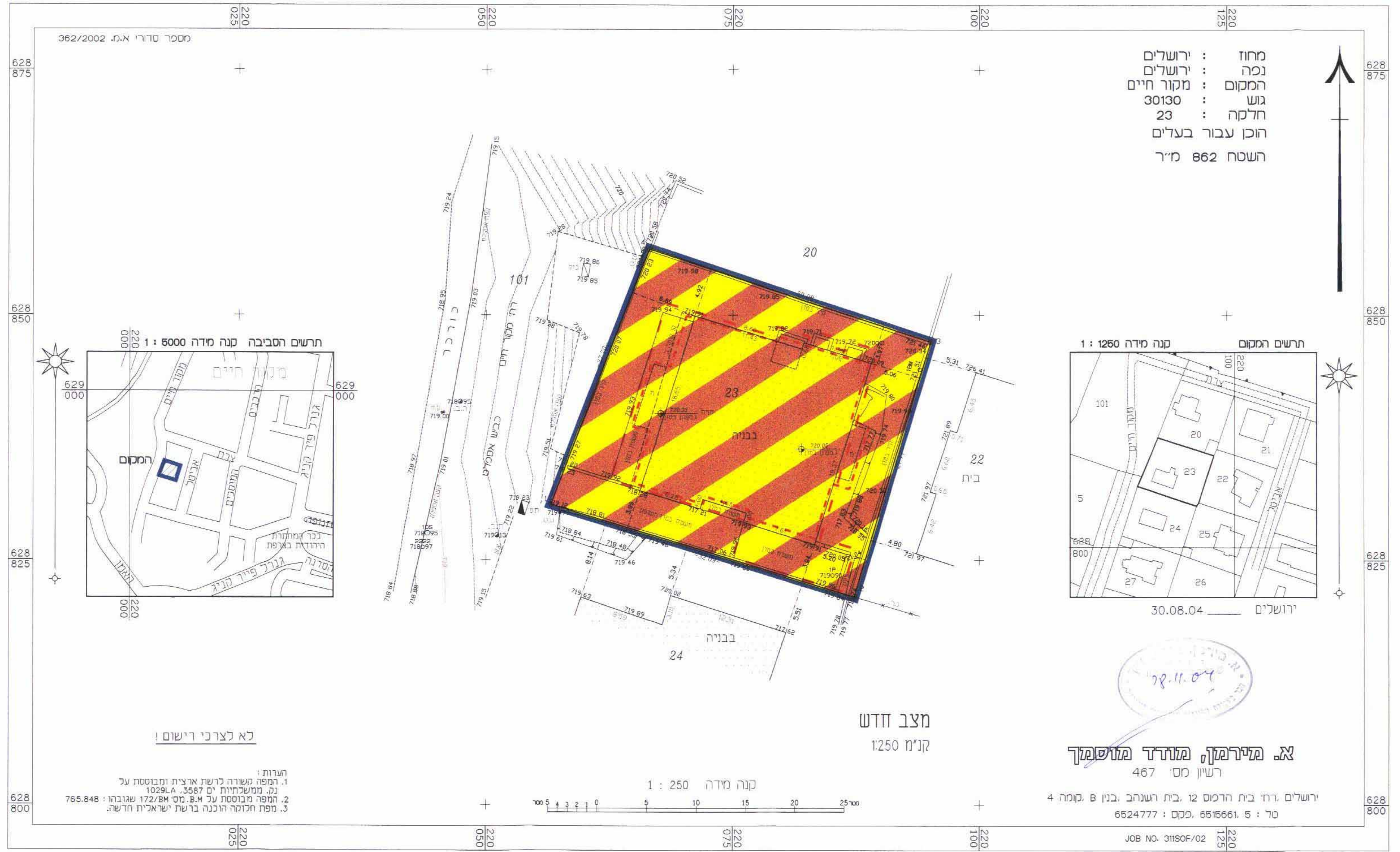
- אזור מגורים 1
- דרך קיימת/מאושרת
- שטח ציבורי פתוח
- בניין קיים
- גבול חלקה
- מס' חלקה 23

מחוז : ירושלים
 נכה : ירושלים
 המקום : מקור חיים
 גוש : 30130
 חלקה : 23
 הוכן עבור בעלים
 השטח 862 מ"ר



תשרים המקום קנה מידה 1 : 1250
 ירושלים 30.08.04
א. מירמון, מהנדס מוסמך
 רשיון מס' 467
 ירושלים רח' בית הרמס 12, בית השנהב, בנין ב, קומה 4
 טל : 5 6515661, פקס : 6524777
 JOB No. 311SOF/02

מצב חדש
 קנ"מ 1:250



תשרים הסביבה קנה מידה 1 : 5000
 המקום
 הערות:
 1. תופה משורה לרישת ארצית ומבוססת על 10298.4, 3587
 2. תופה מבוססת על 8.4 מ.מ. 172/84 שגובהו : 765.848
 3. מפת חלוקה הוכנה ברשת ישראלית חדשה.

מקרא מצב מוצע

- גבול תכנית
- אזור מגורים מיוחד
- בניין קיים
- גבול חלקה
- מס' חלקה 23
- קו בנין מירבי מתוחלת ל-0.00
- קו בנין מירבי מעל ל-0.00