מרחב תכנון מקומי ירושלים

תסריט מצורף לתכנית מס' 2112

שנוי מס 1975/72 לתכנית המתאר המקומית לירושלים
שנוי מס 1 שנת 1975 לתכנית 1630
ושנוי מס 1 שנת 1975 לתכנית מס 1630 א

היוזם : חברת שכון עובדים בע"מ
בעל הקרקע : מנהל מקרקעי ישראל
מחבר התכנית : חברת שכון עובדים בע"מ

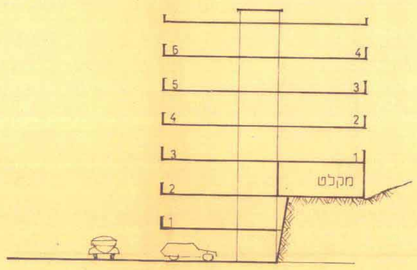

חתך אופיני קנ. 1:250

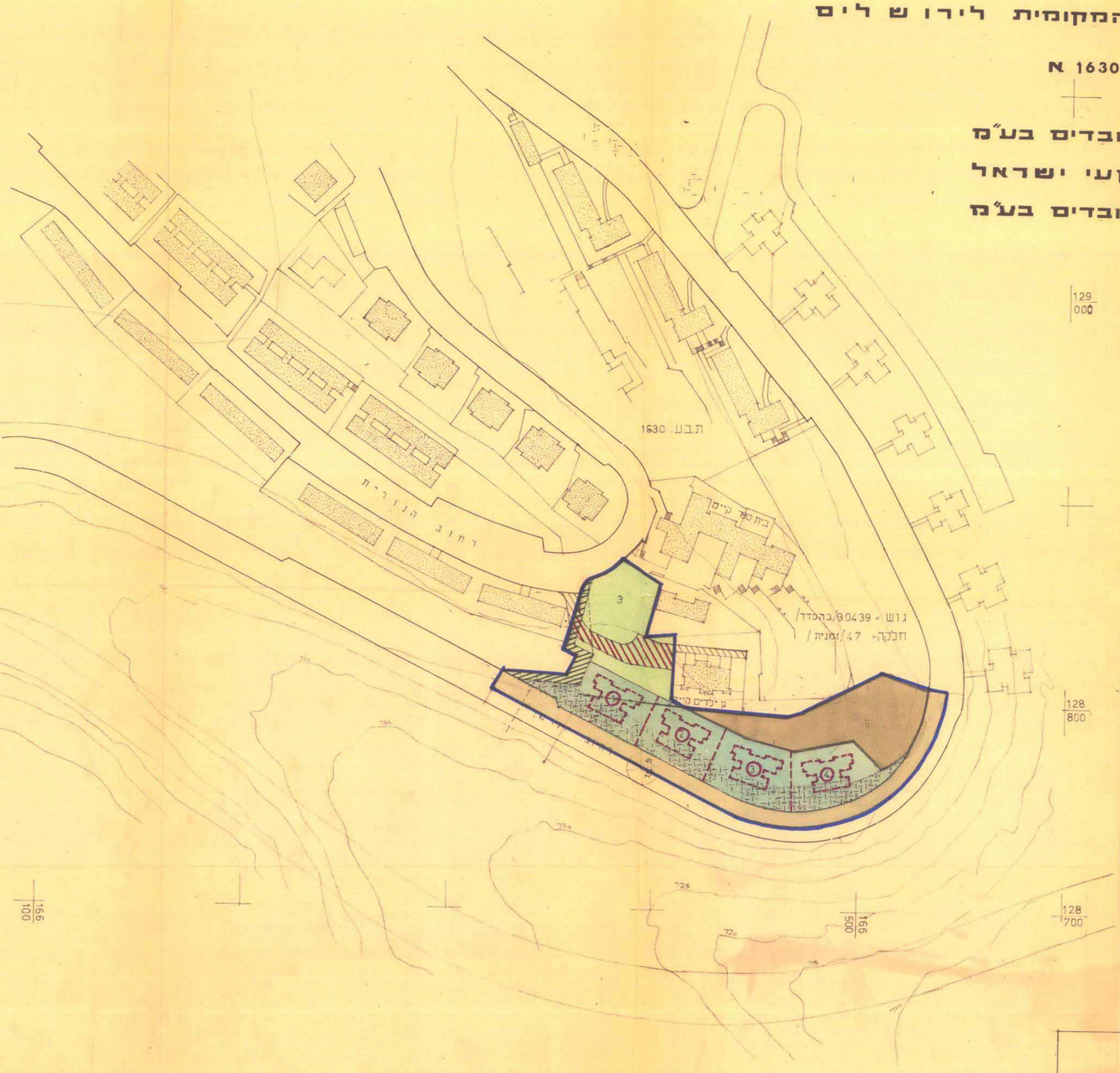



מקרא

- גבול התכנית
- דרך קיימת או מאושרת
- דרך מבוטלת
- אזור מגורים 2
- שטח לבנין צבורי
- שטח צבורי פתוח
- חניה פרטית
- מעבר צבורי להולכי רגל
- בנין קיים
- בנין מוצע
- גבול מגרש לבטול
- גבול מגרש מוצע
- מספר מגרש קיים לבטול 3
- מספר מגרש מוצע
- מספר הדרך
- קו בנין
- רוחב הדרך

הערה

התכנית מבוססת על נסח ארעית של מד' המדידות המסדירה את הגוש 30439

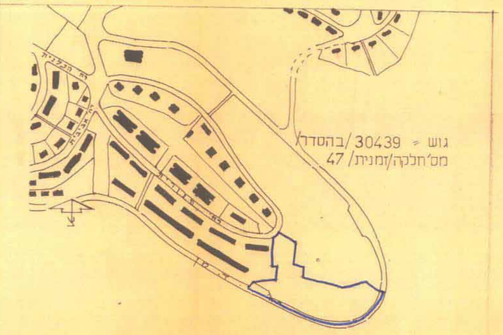

תרשים הסביבה 1:5000

טבלת ייעוד השטחים

אזור מגורים	4 600 מ"ר	39.6%
אתר לבנין צבורי	2 400 מ"ר	20.7%
שטח צבורי פתוח	2 100 מ"ר	18.1%
דרך ושביל	2 500 מ"ר	21.6%
שטח כללי	11 600 מ"ר	100.%

מצב מאושר (לפי תכנית 1630)

אזור מגורים	מספר הסנדרש	שטח המגרש	אחוז בניה מותר	סה"כ שטח בניה מותר
מגורים 2	3	900 מ"ר	128 %	1152 מ"ר
מגורים 4	5	5600 מ"ר	68 %	3808 מ"ר
סך הכל שטח הבניה				4960 מ"ר

מצב מוצע

אזור מגורים	מספר המגרש	שטח המגרש	מספר הקומות	מספר הדירה	שטח הבניה בכל הקומות	מס' קומות החניה
	①	1200	6 של עמודים	20	1540	20
	②	1000	6 של עמודים	20	1540	20
	③	1230	6 של עמודים	20	1540	20
	④	1170	6 של עמודים	20	1540	20
סה"כ		4600 מ"ר		80	6160 מ"ר	80

המידות נמדדו גראפית ואין קובעות!

שכון עובדים בע"מ

מינהל מקרקעי ישראל
מועצת התכנון העליונה
מחוז ירושלים
15 אוג' 1976

חוו"ד
אין התנגדות מהותנו לכריתת העצים המיועדת. אולם התיחסותנו עליה אינה סופית ובכוונתנו לדרוש בשלב מאוחר יותר בשלבי אשרור התכנית, השבחת עצים יותר בשלבי אשרור התכנית, השבחת עצים על ידי שני השדרות.
מינהל מקרקעי ישראל

15 אוג' 1976 התאריך

15 אוג' 1976

הוועדה המקומית לתכנון ולבניה ירושלים
ובניה תכנון מיוחד מס 2112
הוחלט בישיבתה מיום 15.7.76
לאשרן על אשור התכנית תוך התפקרה
בתנאים הכלולים בדלתן

יושב ראש

"שכון עובדים" בע"מ
מחלקת התכנון

25 יוני 1976