מרחב תכנון מקומי ירושלים

תכנית מס' - 3943

שנוי מס' 28/88 לתכנית המתאר לירושלים
ושנוי מס' 188 לתכנית מס' 2431א

תשריט

ק.מ. 1:250

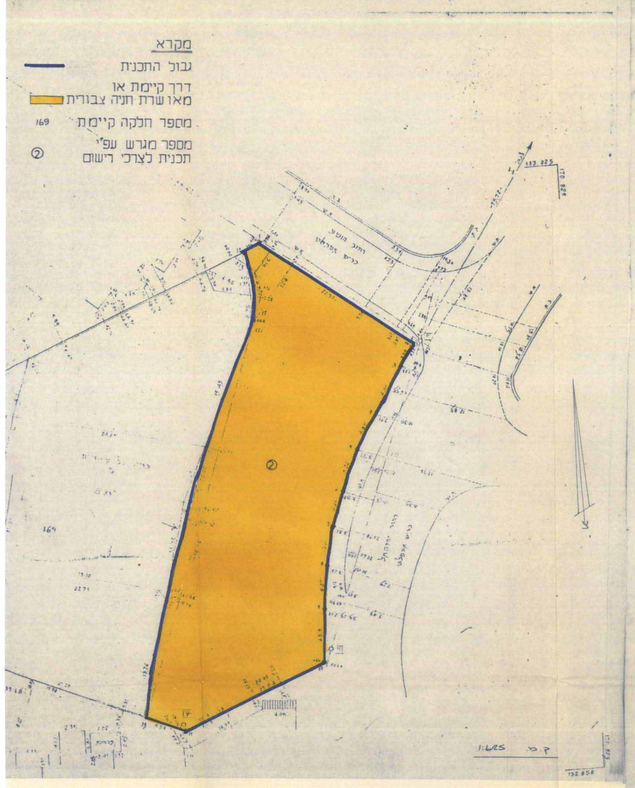

גוש : 30081
חלקות: 37, 36
קנ"מ : 1:250
הוכן בשב"ל

טבלת שטחים

171.50 מ"ר	36
171.50 מ"ר	37

טבלת איחוד חלקות

גוש	חלקה	שטח	מצב קיים	מצב לפי הוראות תכנית מס' 3943 זו: מגרש חדש	מצב לפי הוראות תכנית מס' 3943 זו: אזור מגורים 3	הערות: המגרש החדש המסומן במס' ① יירשם ע"ש הבעלים של חלקות 36, 37 בגוש 30081
30081	36	171.5	①		343	
	37	171.5				
סה"כ		343			343	

הערה: אני יוסף קראוס מודד מוסמך מתום מטה מאשר בזה כי חישוב השטחים שבטבלת איחוד וחלוקה נכונים, בדקתי החישוב פלנימטרית ובשיטה

יוסף קראוס, מודד מוסמך רשיון מס' 333
רח' מרכ' שפינוזה 3, ירושלים, טל. 02-233333

27.7.88
תאריך

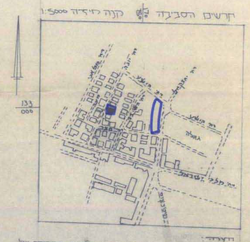

מקרא

- גבול התכנית
- אזור מגורים 3
- בנין קיים
- סבנה להריסה
- גבול חלקה קיימת בטול
- מספר חלקה קיימת 36
- מספר מגרש חדש ①
- קו בנין חדש

חתימות:

בעלי הקרקע ומגישי התכנית:

1. נפתלי שון רח' כתב סופר 20 ירושלים נפתלי שון
   דרכון ברימי 666210 מיקוד 95481
2. אברהם שפרנבוך רח' מלאכי 21 ירושלים אברהם שפרנבוך
   דרכון שוויצרי 2765709/805 מיקוד 95504

המתכנן: אלן אפרת אדריכל רשוי 08176
רח' אגרון 12 י-ם טל. 224740

תאריך: 25.2.89

	27.7.88
	20.12.87
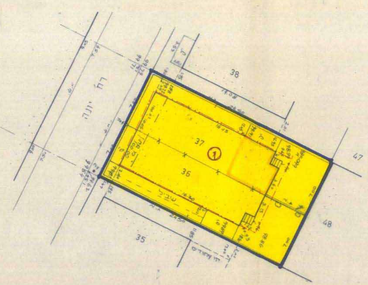
קראוס — מודד מוסמך
רח' קיסוגובסקי 3, קרית משה, ירושלים, טל. 02-233333