

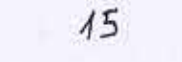


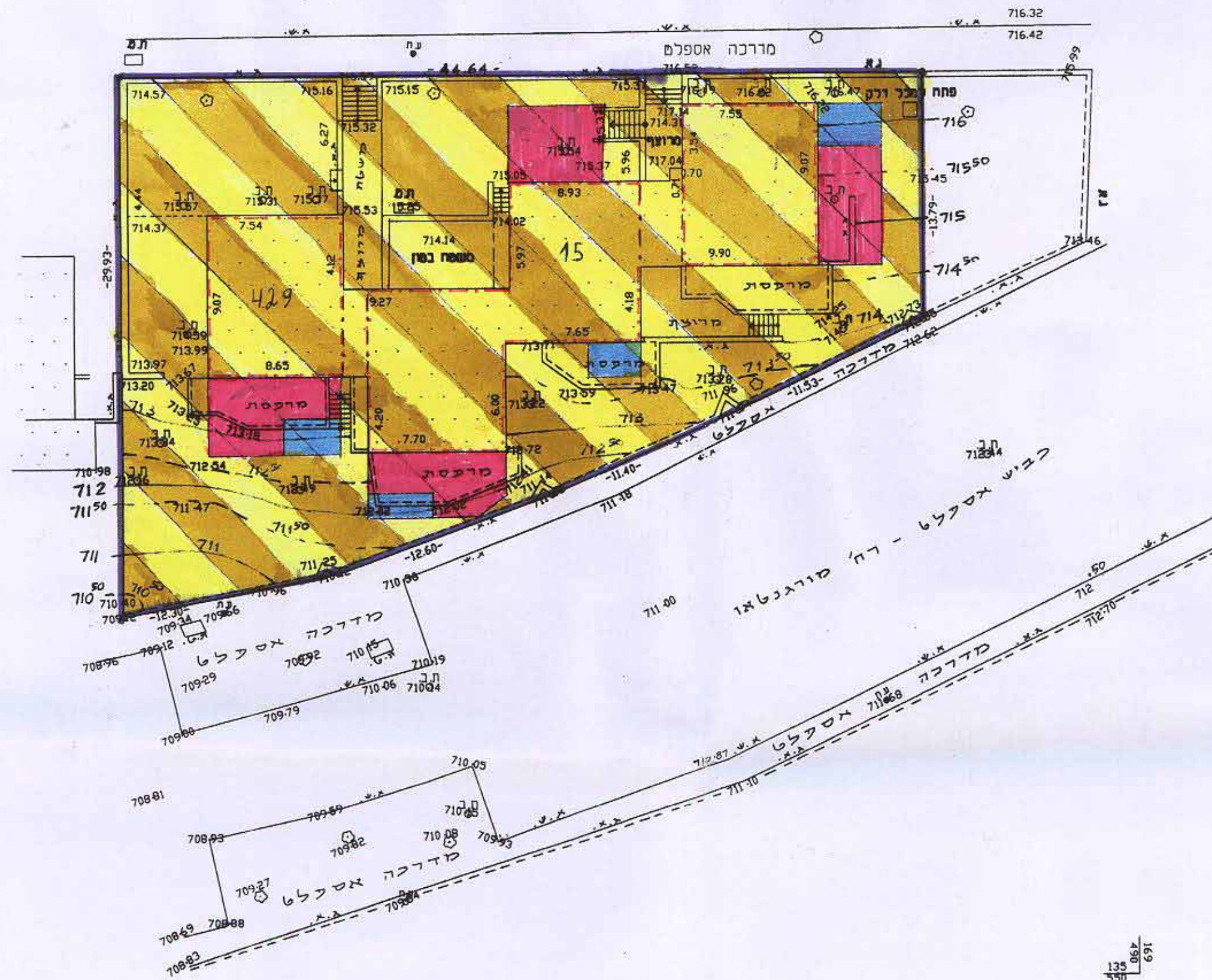


מחוז : ירושלים
 נפה : ירושלים
 עיר : ירושלים
 מקום : רח' דה האז 3-1
 גוש : 30719 חלקה : 15
 שטח : 1.033 מ.ד.
 הוכן עבור :

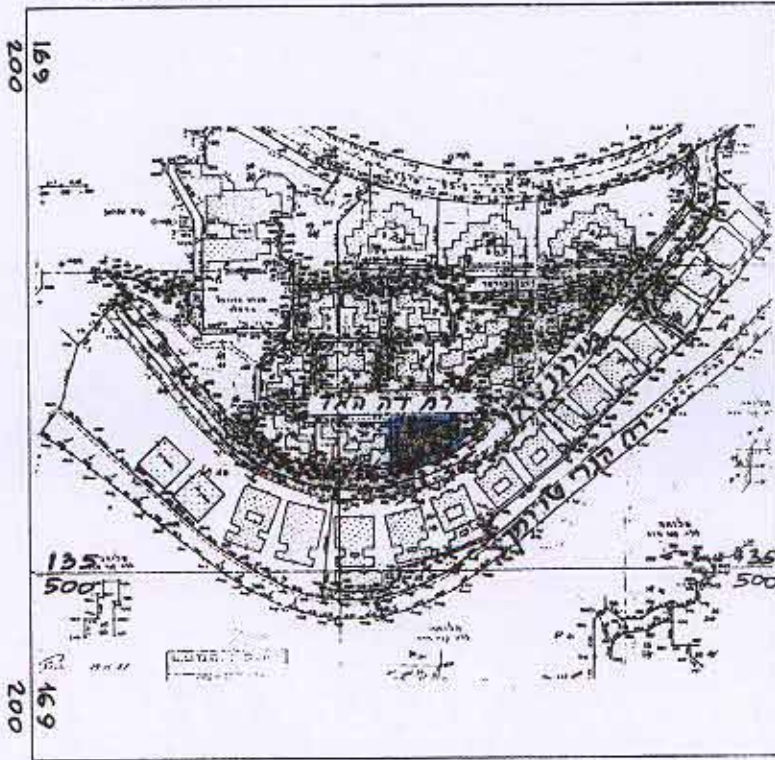
מקרא מצב חדש

-  גבול התכנית
-  אזור מגורים מיוחד
-  בנין קיים
-  גבול חלקה
-  מס' חלקה
-  מס' בלוק
-  תוספת חדר מאוחר בתכנית 4535 קומה א' ו-ב'
-  תוספת מרפסת מאוחרת בתכנית 4535 קומה א' ו-ב'
-  קו בנין מירבי לתוספת קומה

מצב-חדש
 1:250



1 : 5000 ק.מ. חרשים הסביבה



לא לצרכי רישום
 יעקב סומך מודד מוסמך
 מ.ר. 322 טלפקס 02-5816642
 ת.ד. 1395 ירושלים 91013
 16.9.97

הערות
 1. המדידה מבוססת על נקודות ממשלתיות מ/747 ו-753/R.
 2. הגבה מבוססת על נקודה עירונית מס' 147 בגבה 868.66.

יעקב סומך מודד מוסמך
 מ.ר. 322 טלפקס 02-5816642
 ת.ד. 1395 ירושלים 91013
 22.8.99

מחוז ירושלים
 מרחב תכנון מקומי ירושלים
 תכנית מס' 6136
 שינוי מס' 2/97 לתכנית 4535
 ושינוי מס' 2/97 לתכנית 4535 א'
 (שינוי תבנית מתאר מקומית)

תשריט
 ק.נ.מ. 1:250

חתימת בעל הקרקע:
 ת.מ.י. בן יהודה 34 ים
 חתימת מגיש התכנית:
 ליבוביץ יציראל ת.ד. 54852926 - רח' דה האז 3 ים טל: 5863436
 חתימת המתבון:
 י.ה.י.ג
 יהודה חגג ת.ד. 545285 רח' הפעמקד מעלה אדומים טל: 5351399



תאריך: 18.8.99