

תכנית מס. 4928
 שינוי מס. 1/94 לתכנית מס.
 3085 - 1 - 3085 א.
 (שינוי תכנית מתאר מקומית)
 תשריט ק.מ. 1:250









ירושלים-הרינוף

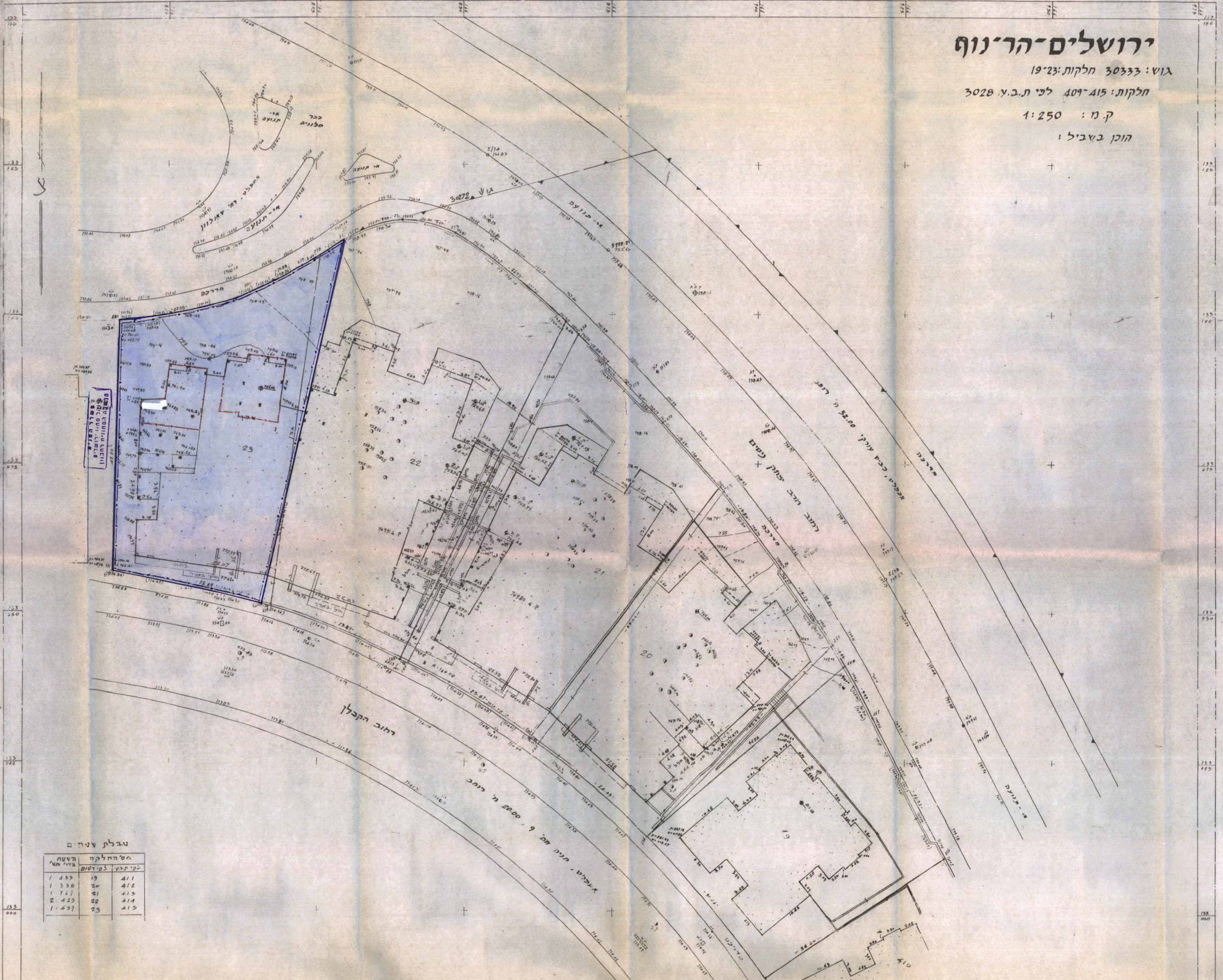
גוש: 30333 חלקות: 19-23

חלקות: 409-415 לכי ת.ב.ג. 3028

ק.מ. : 1:250

הוכן בשביל :

- מקרא:
-  גבול תכנון :
 -  אזור מגורים 2 בנותיים :
 -  גבול קיים :
 -  גבול גוש :
 -  מס. גוש: 30333
 -  מס. חלקה קיימת: 23
 -  גבול חרטה קיימת :
 -  קו בון חרש לחוססת :



טבלת שטחים

השטח בג'ו"מ מ"ר	מס' החלקה	מס' החלקה לפי תכנון
1 493	19	411
1 338	20	412
1 727	21	413
2 423	22	414
1 497	23	415