משרד הפנים
לשכת התכנון - מחוז ירושלים
18-08-2002
נתקבל
תיק מס' [illegible]

מחוז ירושלים
מרחב תכנון מקומי ירושלים
תכנית מס' 7256
שינוי מס' 8/99 לתכנית 1042
(שינוי תכנית מתאר מקומית)
תשריט
קנ.מ. 1:250

- חתימת בעלי הקרקע ומגישי התכנית:

יהודה בראשי (ת"ז 2933301) רח' עוזיאל 108 י-ם טל' 6426665
יוסף חלריק (ת"ז 2230331) " " " 6435906
פנחס אלגרבלי (ת"ז 01878956) " " " " 6416837
בעלי קרקע נוספים: לוביה פופבא (ת"ז 573560[illegible]) סלומוצ'ציליה (ת"ז 7774[illegible]) והרמן (ת"ז 54[illegible]) ציירי דב (ת"ז 409[illegible])
פלד יהודה (ת"ז 940925) ודבורה (ת"ז 857224), כהן שלמה (ת"ז 27372) לניאל לילי (ת"ז 317749) ונתן (ת"ז 29444)

חתימת המתכנן: ולנשטיין אילן (ת"ז 30659844)
ה. גוטל ושות' אדריכלות ובינוי
רח' בית וגן 111 י-ם טל 6430045

משרד הפנים מחוז ירושלים
אישור תכנית מס' 7256
הועדה המחוזית החליטה לאשר את התכנית
בישיבה מס' 8/01 ביום 19.2.01
יו"ר הועדה
סמנכ"ל תכנון

16.7.02
~~2.12.99~~

ר. גוטל ושות'
אדריכלות ובינוי
טלפקס. 026430045

מצב מאושר ע"פ תכנית 1042
קנה מידה - 1:250

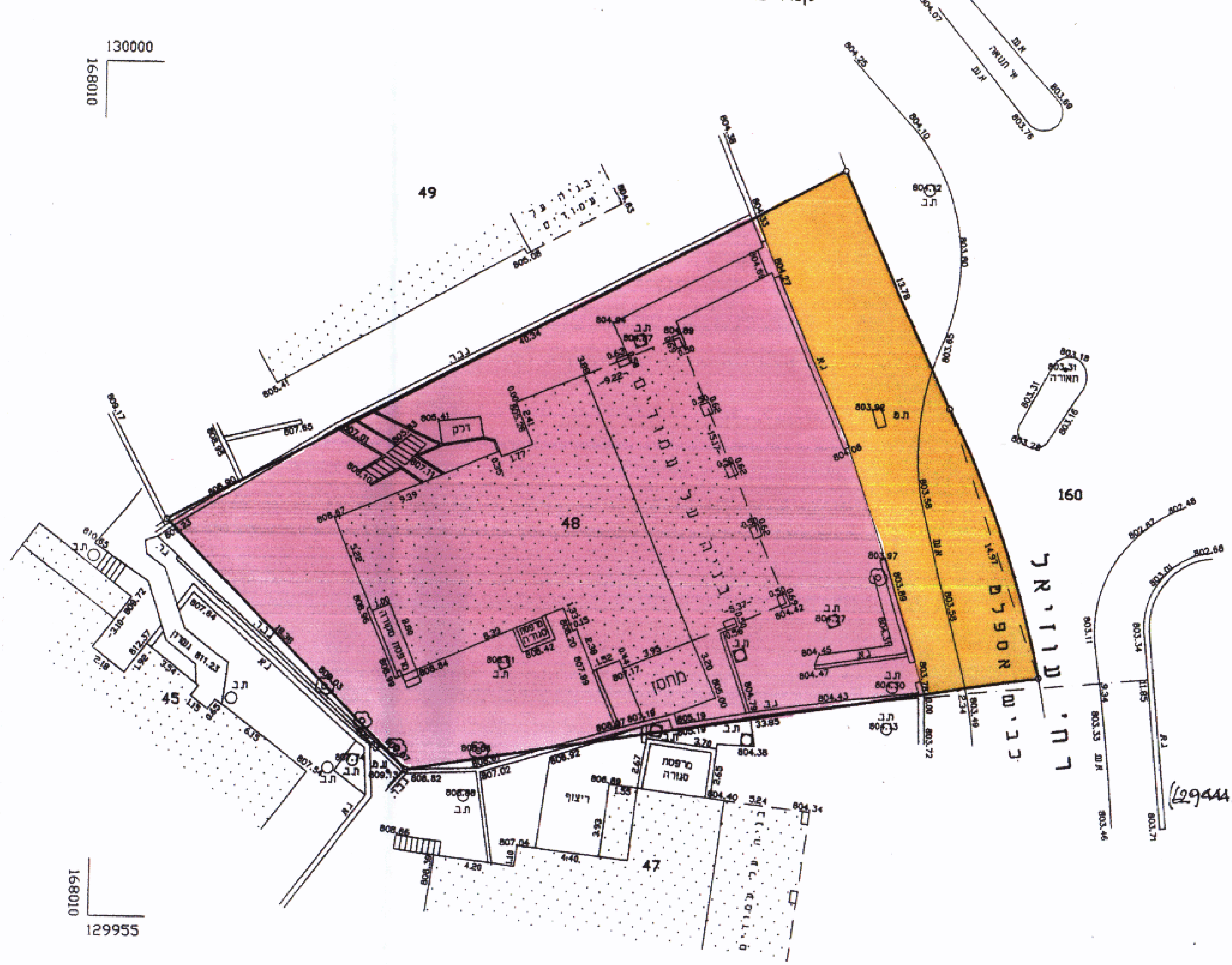

הערות:
1. המפה קשורה לרשת ארצית ומבוססת על נקודות ים/6411 , ים/6412
2. הגבהים אבסלוטיים ומבוססים על B.M מס' 102 = 807.43

מקרא מצב מאושר

אזור מגורים 1	🟪
דרך קיימת או מאושרת	🟧
בנין קיים	▒
גבול חלקה	—
מס' חלקה	48

מקרא מצב חדש

גבול תכנית	━
אזור מגורים מיוחד	▨
דרך קיימת או מאושרת	🟧
בנין קיים	▒
חניה פרטית	▩
מבנה להריסה	🟨
גבול חלקה	—
מס' חלקה	48
קו בנין מירבי לתוספת בניה	-·-·-

מצב חדש
קנה מידה - 1:250

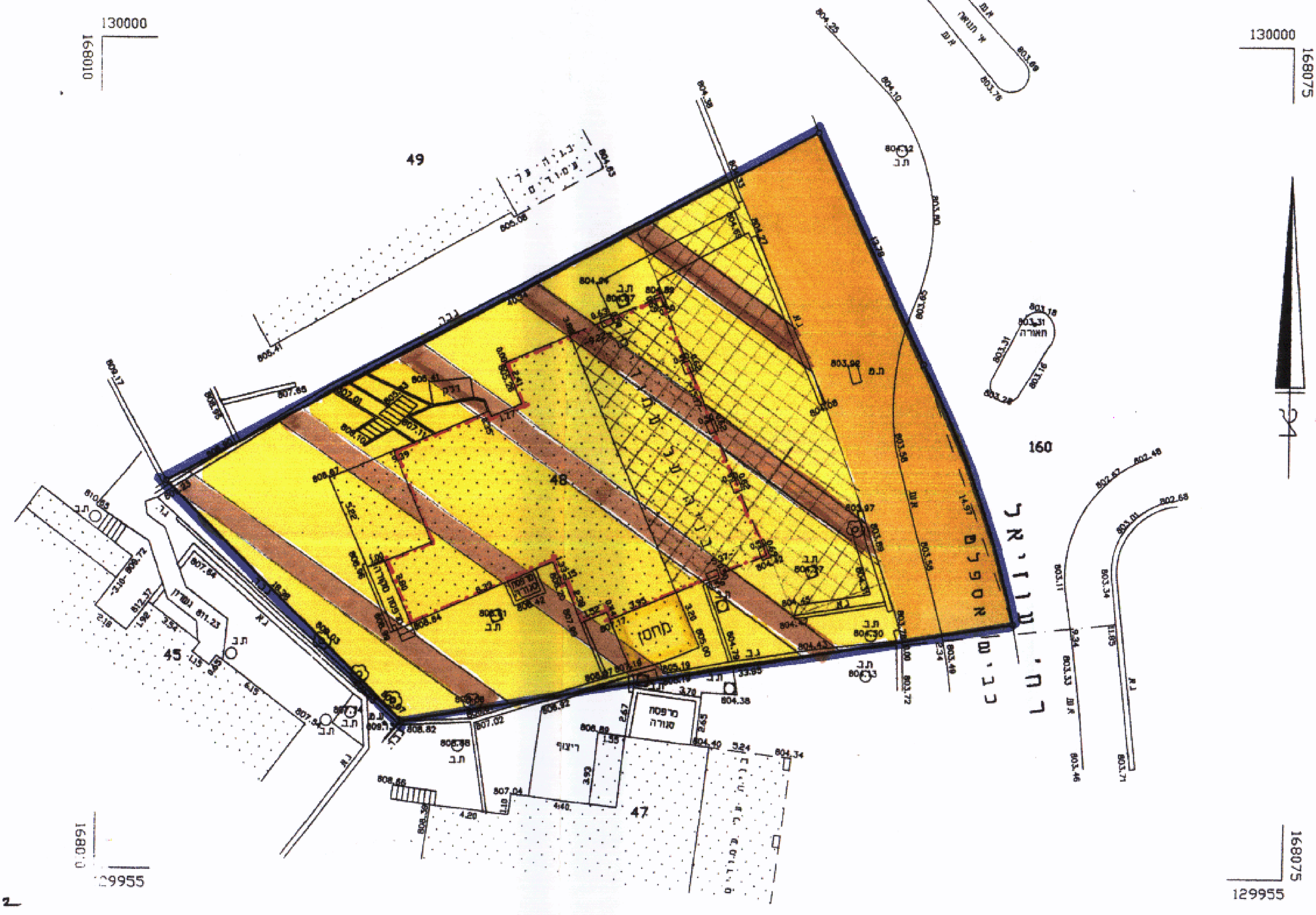

הערות:
1. המפה קשורה לרשת ארצית ומבוססת על נקודות ים/6411 , ים/6412
2. הגבהים אבסלוטיים ומבוססים על B.M מס' 102 = 807.43

מס' סדורי: י.ס./97/99

מחוז ירושלים
נפה ירושלים
עיר ירושלים
מקום רח' עוזיאל 108
גוש 30341 חלקה 48
הוכן עבור
שטח החלקה 0.840 ד.מ.

תרשים הסביבה קנ"מ 1:5000

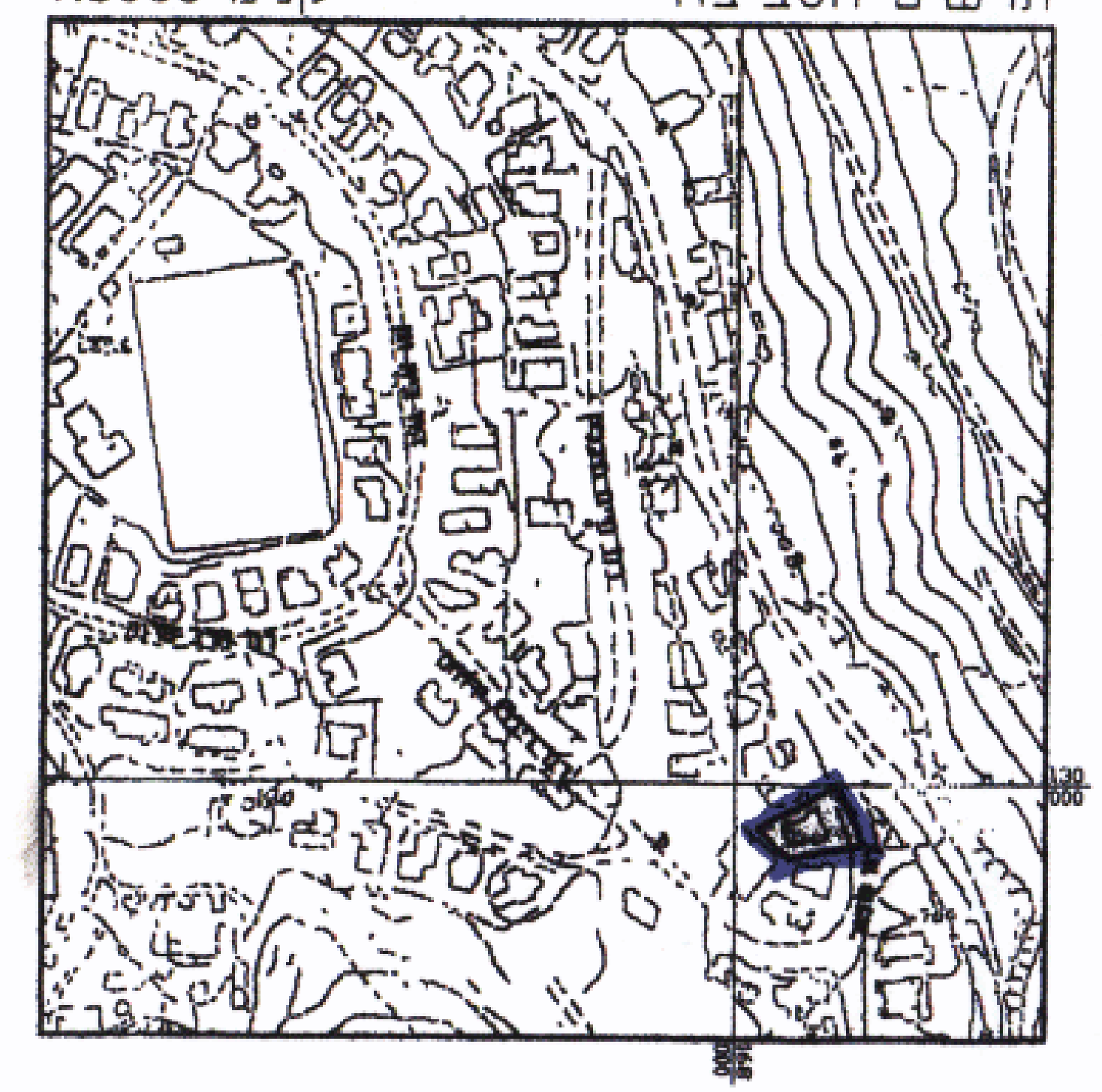

לא לצרכי רישום

יעקב סומך מודד מוסמך, מס' רשיון 322
רח' מקוה ישראל 10, ירושלים, טל' 02-5816642
23.03.99

יעקב סומך מודד מוסמך
מ.ר 322 טלפקס 02-5816642
ת.ד. 1395 ירושלים 91013
2.7.2002