

מרחב תכנון מקומי ירושלים תכנית מפורטת מס' 3527

תשריט
ק.מ. 1:250

משרד הפנים מחוז ירושלים
חוק התכנון והבניה תשכ"ה - 1965

הפקדת תכנית

הועדה המחוזית לתכנון ולבניה
ירושלים
תכנית מס' 3527

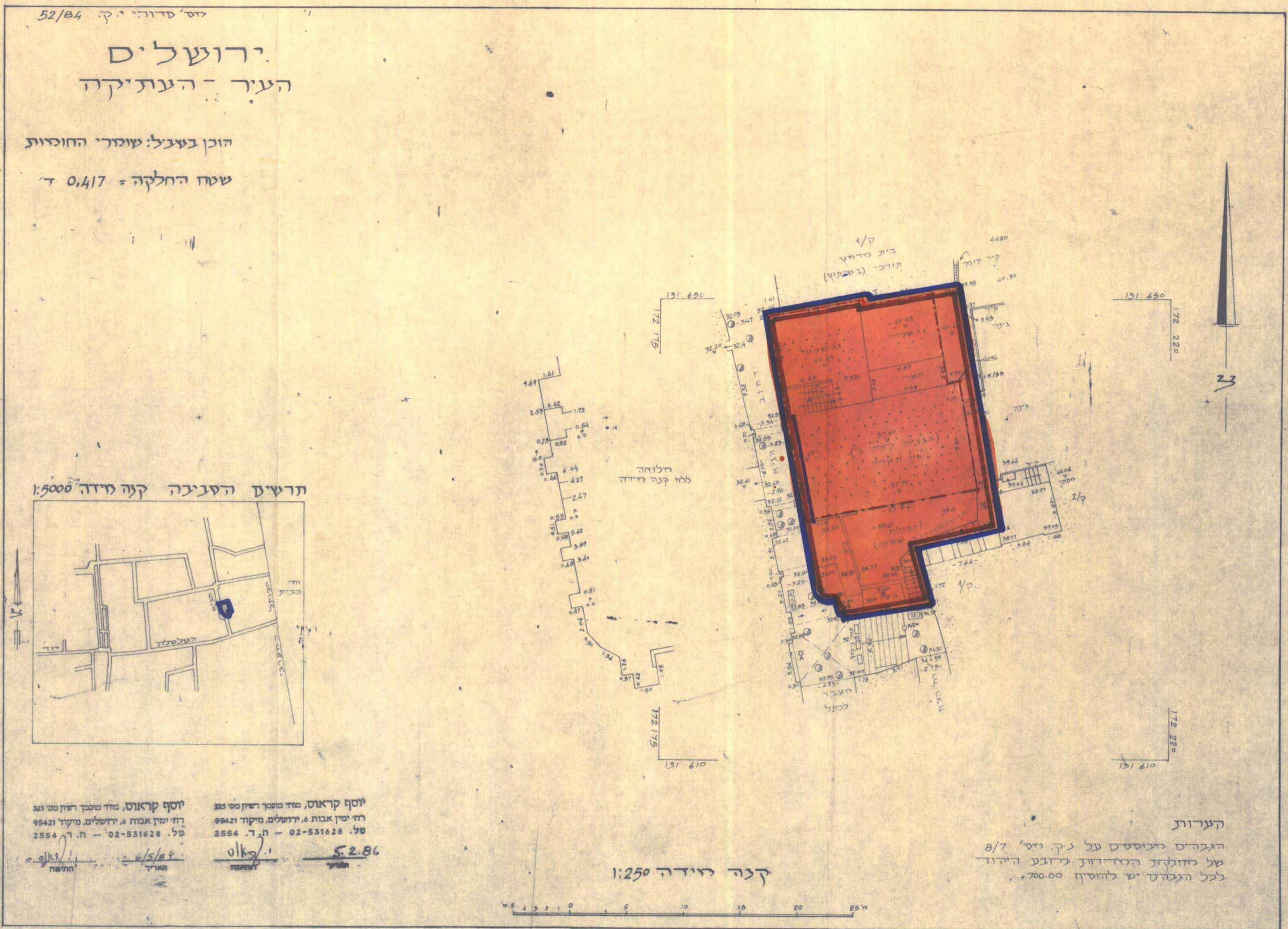
13.11.86
הועדה המחוזית לתכנון ולבניה
החליטה בישיבתה מיום 15.7.86
להעלות תכנית זו שטס"ה - 3527

יו"מ, ראש
מנכ"ל תכנון

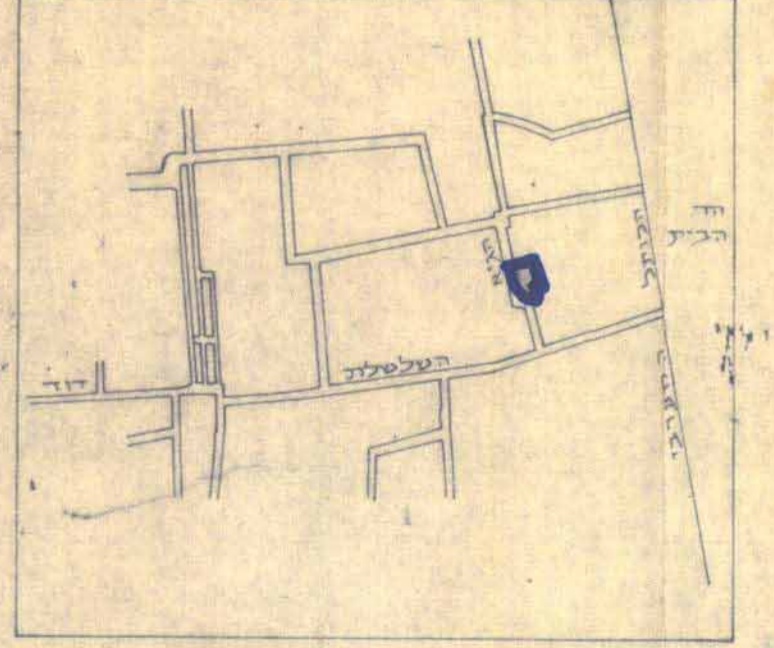
משרד הפנים מחוז ירושלים
חוק התכנון והבניה תשכ"ה - 1965

אשור תכנית

הועדה המחוזית לתכנון ולבניה
החליטה בישיבתה מיום 15.7.86
לאשר תכנית זו שטס"ה - 3527



תרשים הסביבה קנה מידה 1:5000



יוסף קראוס, מוד. מסמך רישון מס' 323
רח' ישן אבות 6, ירושלים, מיקוד 95421
טל. 02-531628 - ת.ד. 2554

יוסף קראוס, מוד. מסמך רישון מס' 323
רח' ישן אבות 6, ירושלים, מיקוד 95421
טל. 02-531628 - ת.ד. 2554






52.86
השטח

הזכר בעציל: שומרי החוקיות
שטח החלקה = 0.417 ד'

ירושלים העיר העתיקה

חש"ס סדורה י.ק. 52/84

מקרא

-  גבול התכנית
-  שטח לבנין צבורי
-  חזית מסחרית
-  בנין קיים
-  קו בנין חדש לתוספת



חתימת בעלי הקרקע ומגיש התכנית:
בית כנסת "אהל יצחק" שעי' כוכל שומרי החומות, רח' מאה
שערים 75, טל' 28774, מיקוד 959.5229

חתימת המתכנן:
אדר' י. ליברמן, רח' מאה שערים 13, טל' 282310, מיקוד 959.5900

תאריך 12.11.86