

אחוד וחלוקה מחדש

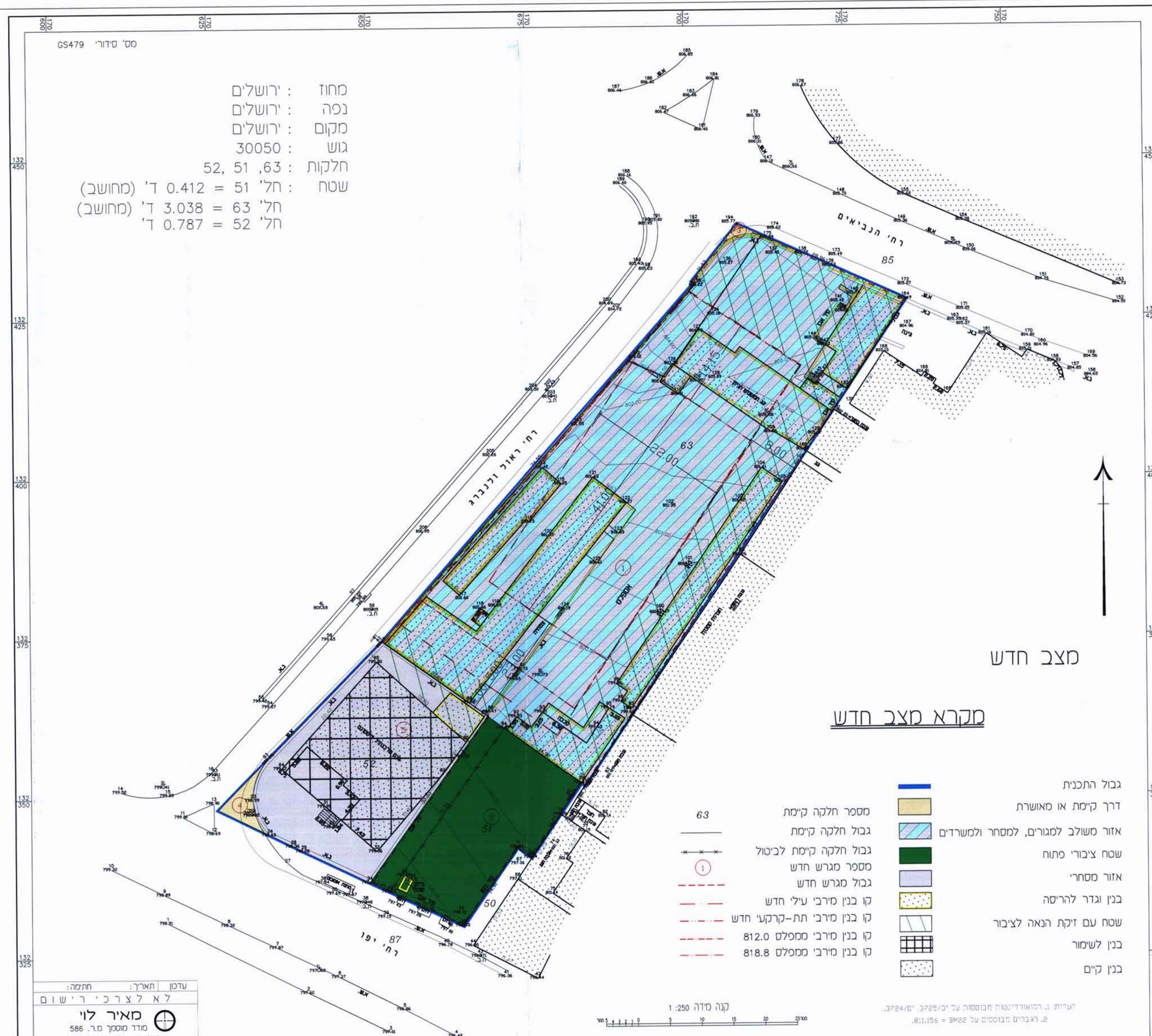
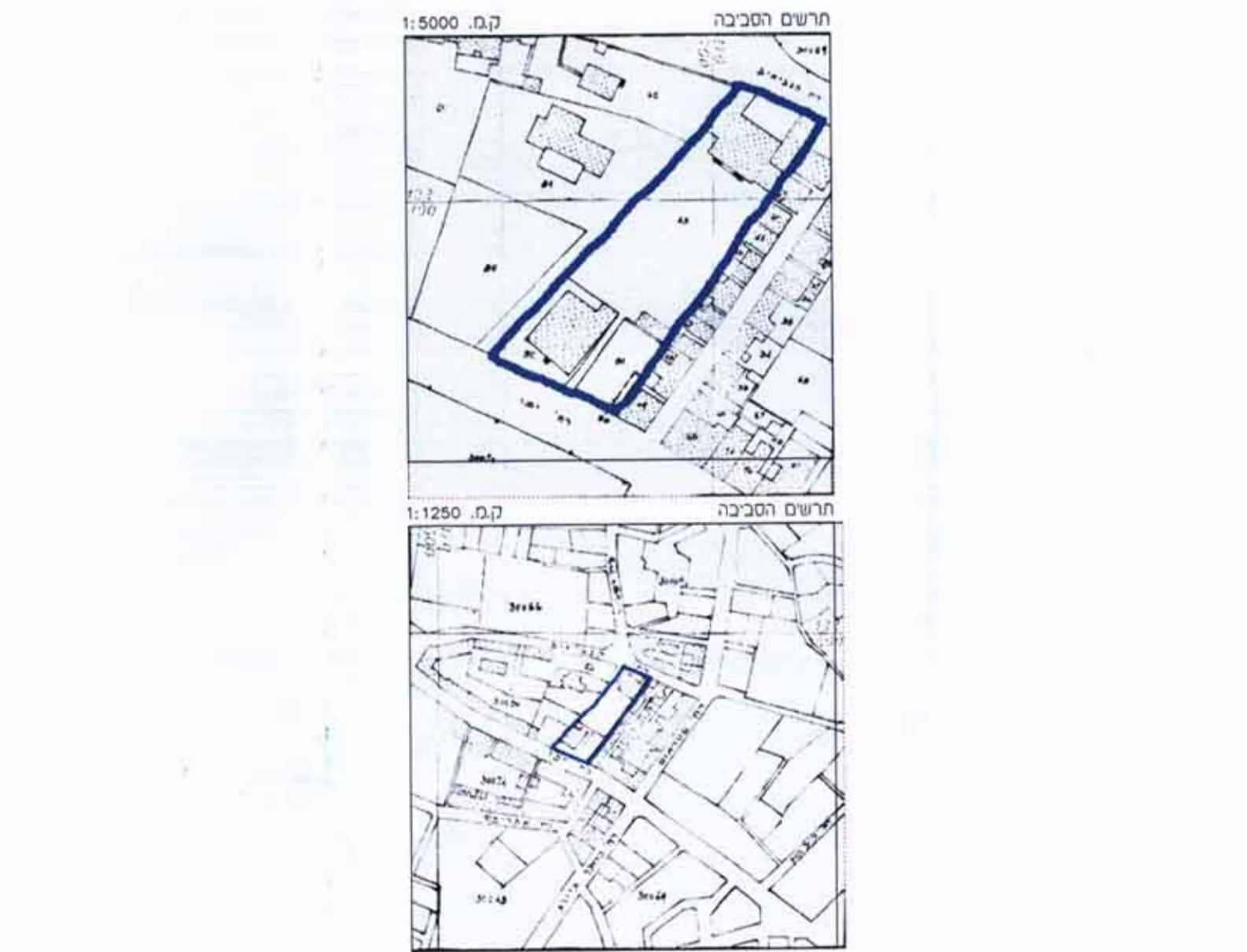
הערות	מצב חדש עפ"י תכנית מס' 2592 א' זו					מצב קיים		
	הפרשת	הפרשת	שטח לאזור מגוריים	שטח לאזור מסחרי	שטח לאזור חקלאי	מספר חלקות	מספר חלקות	מספר חלקות
1	המגרש החדש יבנה בגובה 6.3	המגרש החדש יבנה בגובה 6.3	המגרש החדש יבנה בגובה 6.3	המגרש החדש יבנה בגובה 6.3	המגרש החדש יבנה בגובה 6.3	412	51	30050
2	המגרש החדש יבנה בגובה 6.3	המגרש החדש יבנה בגובה 6.3	המגרש החדש יבנה בגובה 6.3	המגרש החדש יבנה בגובה 6.3	המגרש החדש יבנה בגובה 6.3	3038	63	
3	המגרש החדש יבנה בגובה 6.3	המגרש החדש יבנה בגובה 6.3	המגרש החדש יבנה בגובה 6.3	המגרש החדש יבנה בגובה 6.3	המגרש החדש יבנה בגובה 6.3	787	52	
4	המגרש החדש יבנה בגובה 6.3	המגרש החדש יבנה בגובה 6.3	המגרש החדש יבנה בגובה 6.3	המגרש החדש יבנה בגובה 6.3	המגרש החדש יבנה בגובה 6.3			
5	המגרש החדש יבנה בגובה 6.3	המגרש החדש יבנה בגובה 6.3	המגרש החדש יבנה בגובה 6.3	המגרש החדש יבנה בגובה 6.3	המגרש החדש יבנה בגובה 6.3			
	2928	517	517	517	2928	412	51	30050
	5	5	5	5	2928	3038	63	
	25	25	25	25	787	787	52	
	762							
	4237	547	30	517	762	2928	4237	

ההערה: סה"כ הפרשת לט"כ ציבורי בנכונות תכנית מס' 2592 א' זו
 דם כ-547 מ"ר שרים כ-12.9% משטח התכנית

אני רחום טיה מאיר לו מודד מסוכן (586) מצידד בזה כי חשוב
 השטחים נכונ, בנק"ת הרשמי מלנסטר"ת ובש"תה אגל"ת

תאריך: 28.07.99

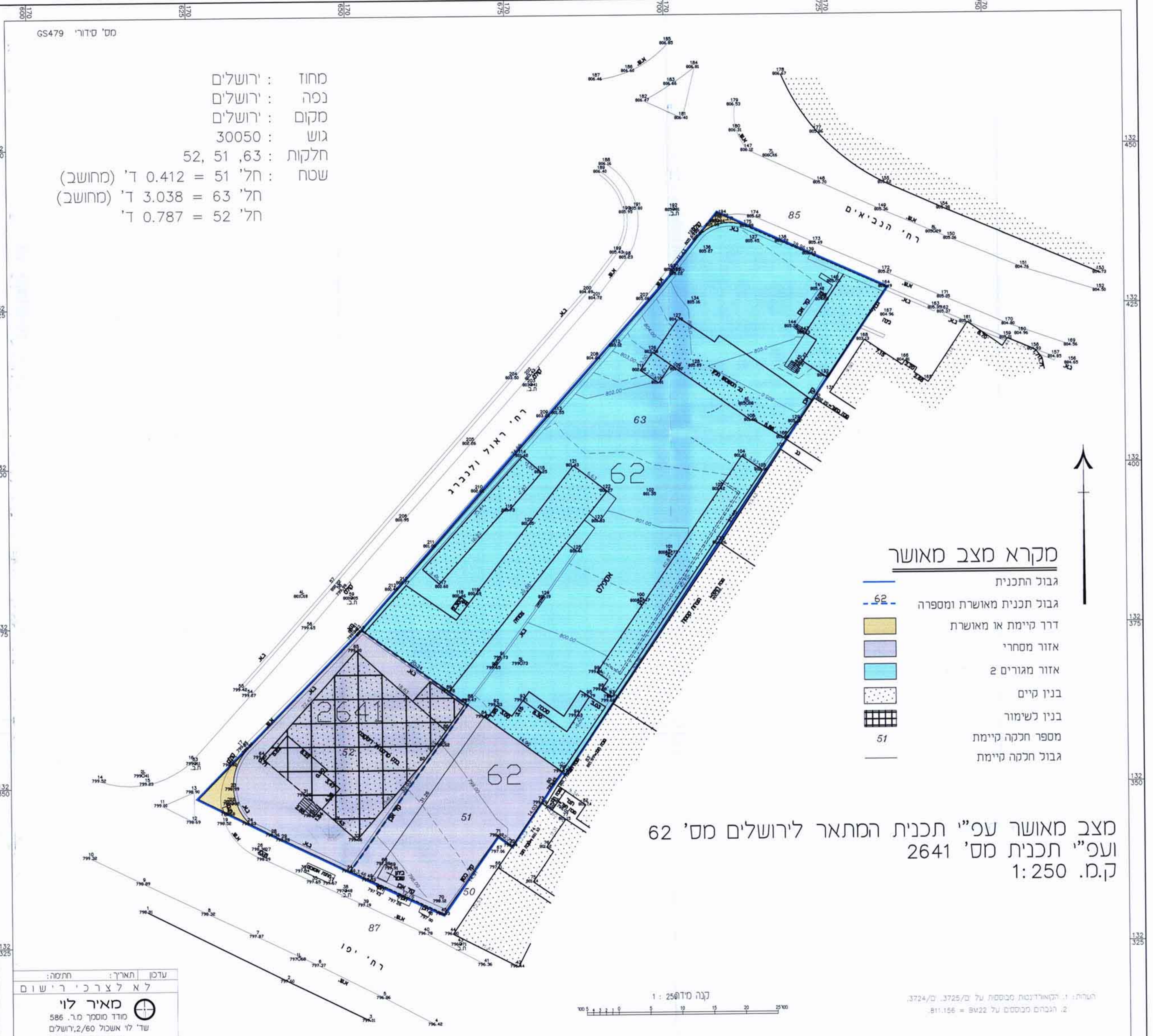
החמה: מאיר לו מודד מסוכן (586)
 ש"י לו אשכול 2, ד"שלים
 טל: 02-323068



עכ"פ תאריך: החמה: מאיר לו מודד מסוכן (586) ש"י לו אשכול 2, ד"שלים טל: 02-323068

הערה: 1. המודד יבטיח את המספרים על ימין/שמאל. 2. הגבויים מבוטאים על פי 1:156 = 2542 = 81.156

קנה מידה 1:250



עכ"פ תאריך: החמה: מאיר לו מודד מסוכן (586) ש"י לו אשכול 2, ד"שלים טל: 02-323068

הערה: 1. המודד יבטיח את המספרים על ימין/שמאל. 2. הגבויים מבוטאים על פי 1:156 = 2542 = 81.156

קנה מידה 1:250

מחוז ירושלים
 מרחב תכנון טרקוטמי ירושלים
 תכנית מס' 2592 א'
 שינוי מס' 3/96 לתכנית המתאר המקומית לירושלים
 שינוי מס' 1/96 לתכנית מס' 2641
 (שינוי תכנית מתאר מקומית)

תשריט
 ק.מ. 1:250

חתימת בעלי הקרקע:
 ששון לו
 רח' ימ' 62, סל. 6233985

חתימת המתכנן:
 לו גלטר אדריכלים
 בו יהודה 10, סל. 6233985