מקרא מצב מוצע

- גבול התכנית
- גבול מתחם
- דרך קיימת או מאושרת
- דרך מוצעת
- דרך לביטול
- שביל להולכי רגל
- מספר הדרך
- קו בנין (70 / 2 / 12)
- רוחב דרך
- דרך משולבת
- אזור מגורים א
- אזור מגורים מיוחד
- אזור מסחרי
- שטח לבניני ציבור
- שטח ציבורי פתוח
- גבול מגרש חדש
- מספר מגרש חדש (509)
- גבול גוש
- מספר חלקה קיימת (7)

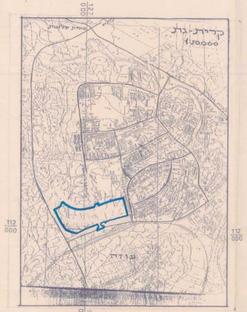

תרשים סביבה 1:20000

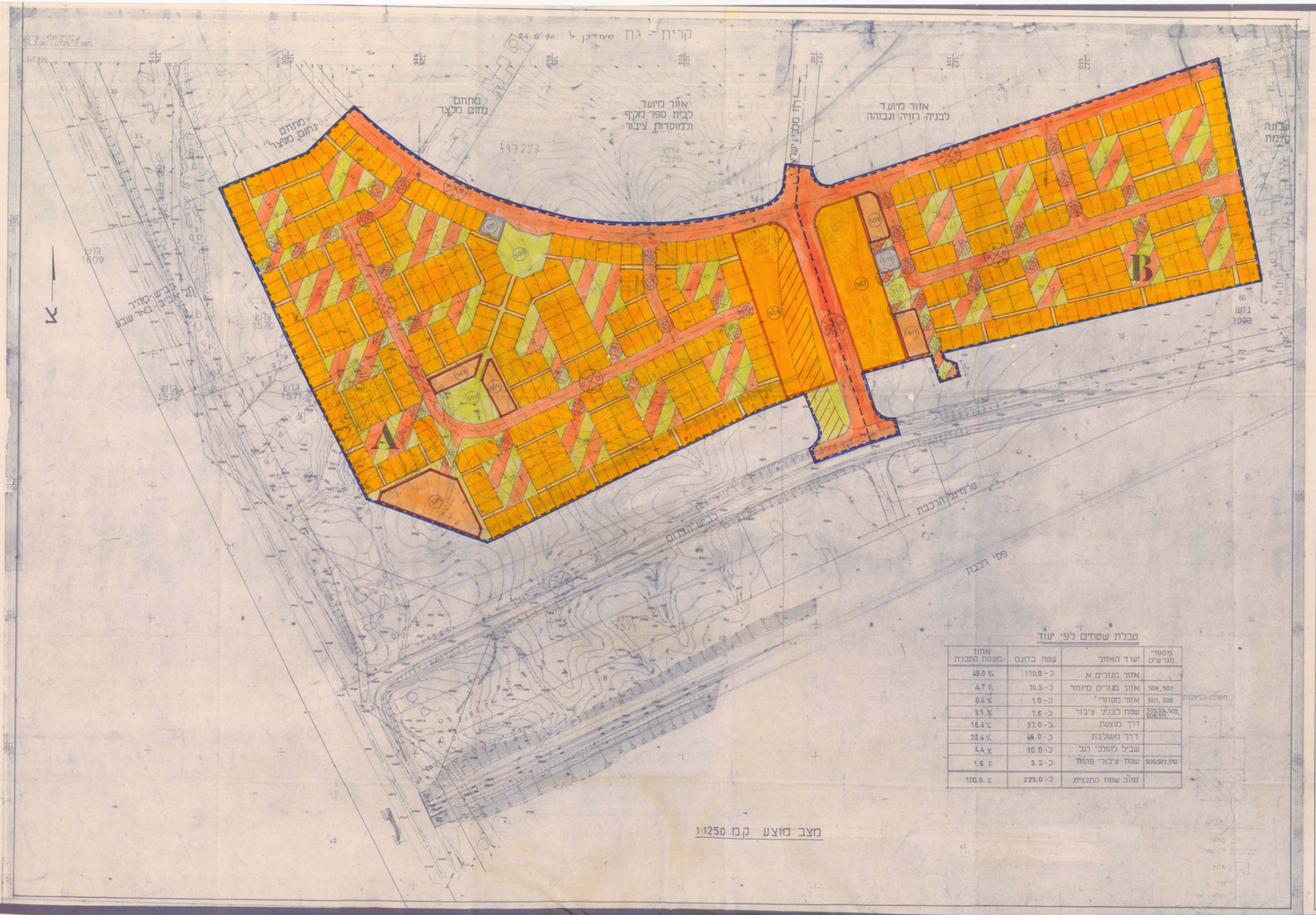

מצב מוצע ק.מ. 1:1250

טבלת שטחים לפי יעוד

יעוד האזור	שטח בדונם	אחוז מ-שטח התכנית	מספר מגרשים
אזור מגורים א	כ- 110.0	49.0 %	
אזור מגורים מיוחד	כ- 10.5	4.7 %	506, 507
אזור מסחרי	כ- 1.0	0.4 %	501, 509
שטח לבנני ציבור	כ- 7.6	3.3 %	503,504,505, 508,510
דרך מוצעת	כ- 37.0	16.4 %	
דרך משולבת	כ- 46.0	20.4 %	
שביל להולכי רגל	כ- 10.0	4.4 %	
שטח ציבורי פתוח	כ- 3.5	1.6 %	500,502,510
סה"כ שטח התכנית	כ- 225.0	100.0 %	

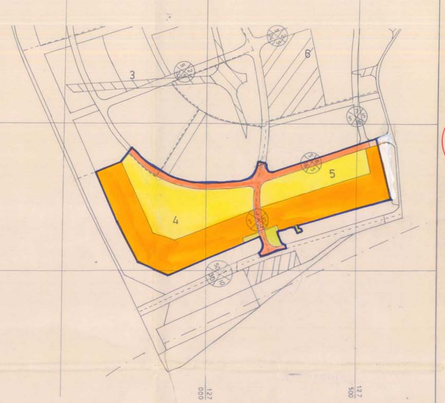

מצב מאושר לפי תכנית מתאר מס 15/101/02/9
ק.מ. 1:5000

מקרא

- גבול התכנית
- דרך קיימת או מאושרת
- דרך חדשה או הרחבת הדרך
- דרך לביטול
- מספר הדרך
- קו בנין (6 / 5 / 5 / 18)
- רוחב הדרך
- אזור מגורים א
- אזור מגורים ב
- שטח ציבורי פתוח
- מתחם להכנת תכנית מפורטת

התכנית שונה
אישור חשר

על תכנית זו חלות הוראות חוק
הליכי תכנון ובניה.
[הוראת השעה] ה'תשנ"1990
וחוק תכנון הבניה התשכ"ה 1965

מרחב תכנון מקומי
קרית גת

תכנית מס' 9/במ/4

שינוי לתכנית מתאר מקומית
מספר 15/101/0 2/9

תשריט ק.מ. 1:1250

מחוז : הדרום
נפה : אשקלון
מקום : קרית גת

גוש 1570 — חלק מחלקה — 11
גוש 1571 — חלקים מחלקות — 4,10
גוש 3023 — חלק מחלקה — 60
שטח התכנית: כ' 225 דונם.

היזם: משרד הבינוי והשיכון

תאריך _____ חתימה _____

בעל הקרקע: מנהל מקרקעי ישראל

תאריך _____ חתימה _____

המתכנן: יונתן שילוני אדריכל ובונה ערים

חזקיהו המלך 30 ת.ד. מיקוד 93644 טל' 02 634712 / 663448

תאריך _____ חתימה _____