4/120/03/6

מרחב תכנון מקומי שקמים
תכנית מפורטת מס'

שינוי מס' 3 לתכנית מפורטת 6/03/120

מחוז : הדרום נפה : אשקלון

מועצה אזורית : חוף אשקלון

מקום : **זיקים**

בעל הקרקע : מינהל מקרקעי ישראל

היוזם : מינהל מקרקעי ישראל

חלקי גושים ישנים : 1433, 1437, 1429

חלקי גושים חדשים: 2832, 2831

שטח התכנית : 324 דונם

קנה מדה : 1:10.000

מינהל מקרקעי ישראל
הגשמת ברכה שיית
12-10-1981
מפ"י ו דירות

הוגשה השחתת לתכנון
נתקבל בתאריך 24-10-81

מקרא

- גבול התכנית
- " ת.ב.ע מאושרת
- " שפוט מוניציפאלי
- " גוש רשום
- " חלקה מוצעת
- אזור חקלאי
- " מגורים
- " מבני ציבור
- תעשיה אויתיירות ונופש
- מרכז מחרוז
- מוסד חינוכי אזורי
- שטח מבני צבור
- חזבלה/בור אשפה
- בית עלמין
- עתיקות
- מנחת
- נהר,נחל אכזב,תעלת ניקוז אזורית
- מתקני מקורות/באר מים
- " חברת חשמל
- קו חשמל
- " דלק
- תחנת דלק
- שמורת טבע
- מחצבה/אזור כרית
- דרך גישה
- כביש ארצי או אזורי דרך לביטול

מקור הדרך
קו בנין מינימלי
רוחב הדרך

חתימות ואשורים

חרשים הסביבה קנ"מ 50,000

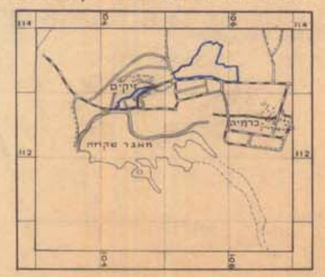

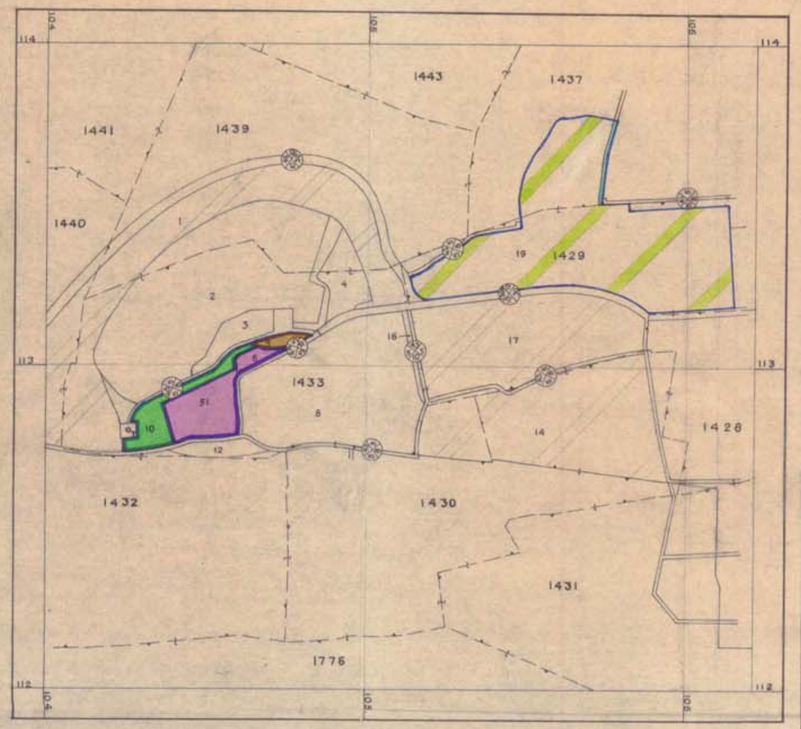

חצב קיים

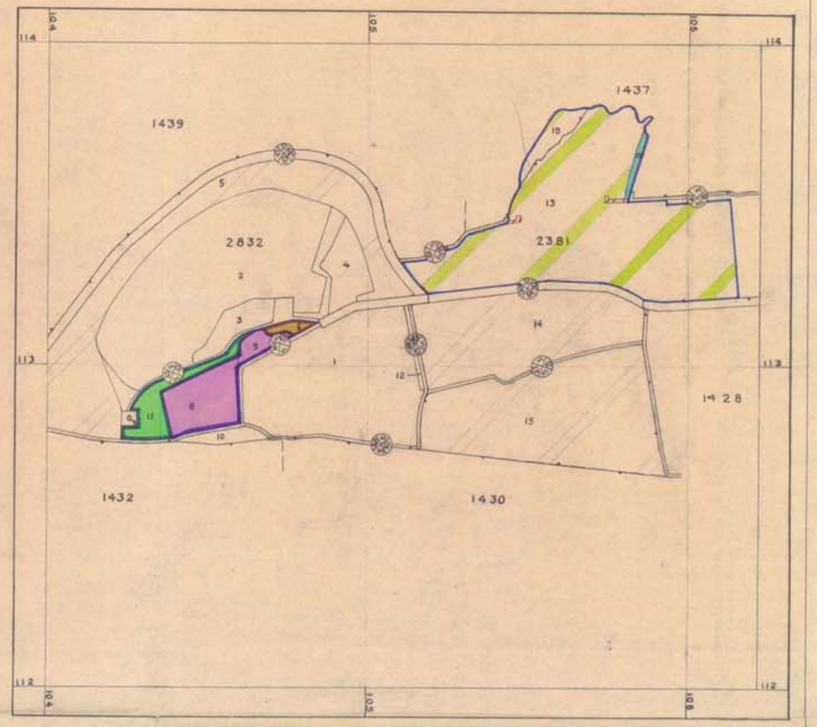

חצב מוצע

אמרגי לעיבוד המשרטט
תאריך עדכון "

משרד הפנים
חוק התכנון והבניה תשכה - 1965
מחוז
פרוטוקול מישיבת הוועדה המחוזית
מיום
הוחלט להמליץ לשר הפנים לאשר את התכנית
הוחלט להמליץ לפני הוועדה המחוזית
מנהל מקרקעי ישראל
מרכז מחוזי
מיום
הוחלט להמליץ לפני הוועדה המחוזית
מנהל מקרקעי ישראל
מרכז מחוזי
מיום
הוחלט לתת תוקף