מחוז ירושלים
מרחב תכנון מקומי ירושלים
תשריט לתכנית מפורטת מס. 6748

שינוי לתכנית מספר 3898
(שינוי תכנית מתאר מקומית)

מחוז: ירושלים
נפה: ירושלים
עיר: ירושלים
גוש : 30119
חלקות וחלקי חלקות :
117,116,114,106,81–77,68–64
שטח התכנית : 3994 מ"ר
היוזם : חב' אות פיתוח ושרותים בע"מ
בעלי הקרקע :חב' אות פיתוח ושרותים בע"מ
עורך התכנית : זרחי אדריכלים בע"מ.

משרד הפנים מחוז ירושלים
אישור תכנית מס' 6748
הועדה המחוזית החליטה לאשר את התכנית
בישיבה מס' 4/98 ביום 16.6.98
סמנכ"ל תכנון יו"ר הועדה

משרד הפנים מחוז ירושלים
הפקדת תכנית מס' 6748
הועדה המחוזית החליטה להפקיד את התכנית
בישיבה מס' 10/99 ביום 6.10.99
יו"ר הועדה

חתימת המתכנן	חתימת היזם (שאינו הועדה)	חתימת בעל הקרקע
זרחי אדריכלים בע"מ ארלוזורוב 150, ת"א 62098 טל. 03-5223111/6	אות פיתוח ושרותים בע"מ	אות פיתוח ושרותים בע"מ

תרשים השביבה 1:5000

תרשים המקום: 1:1250

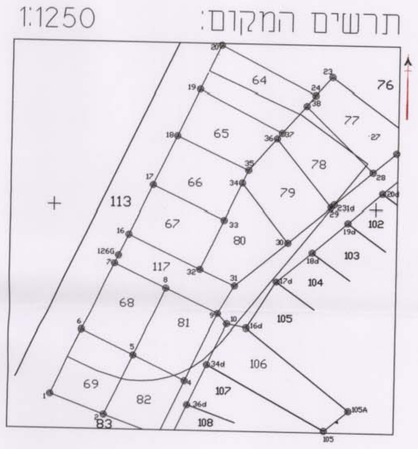

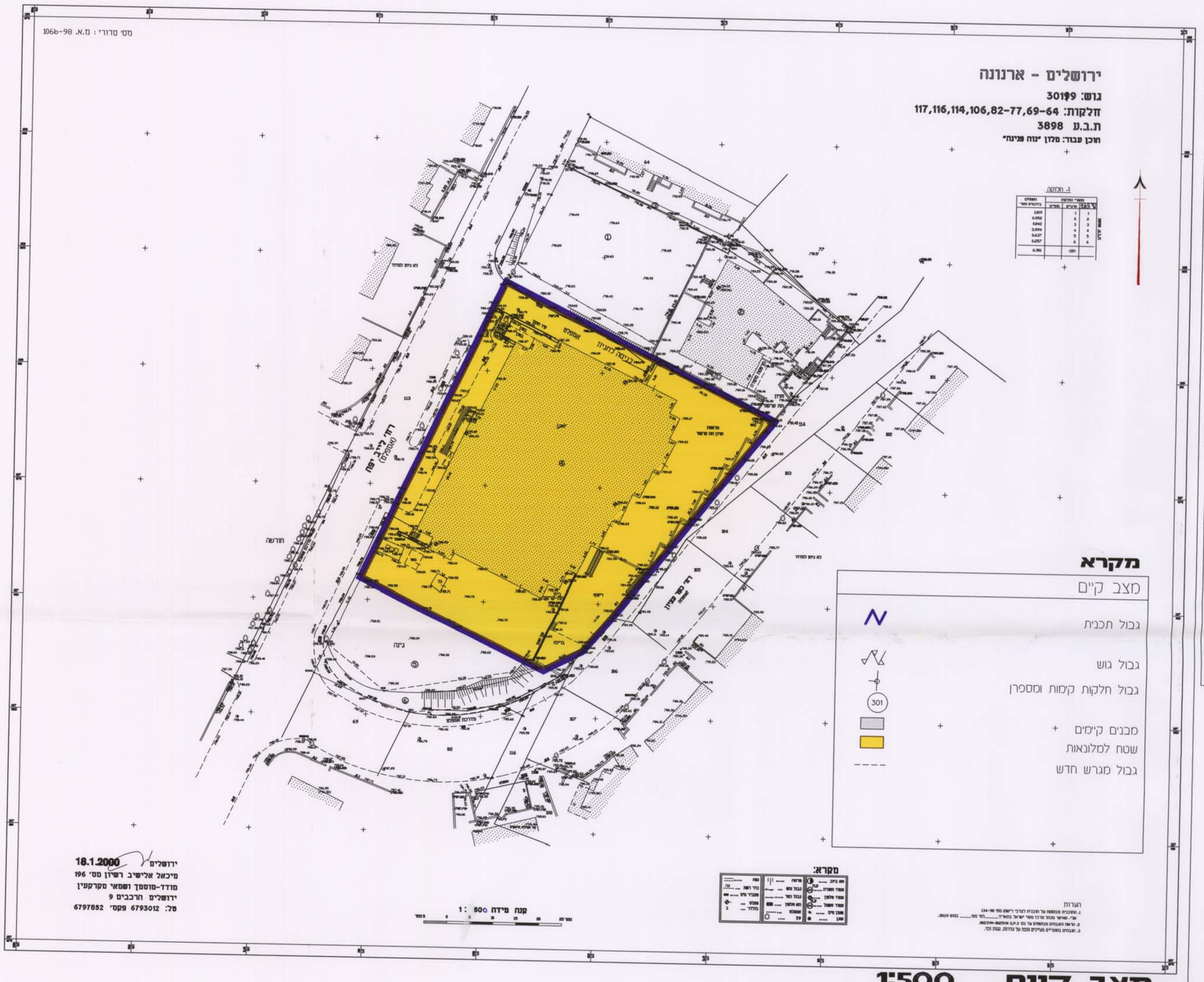

מצב קיים 1:500

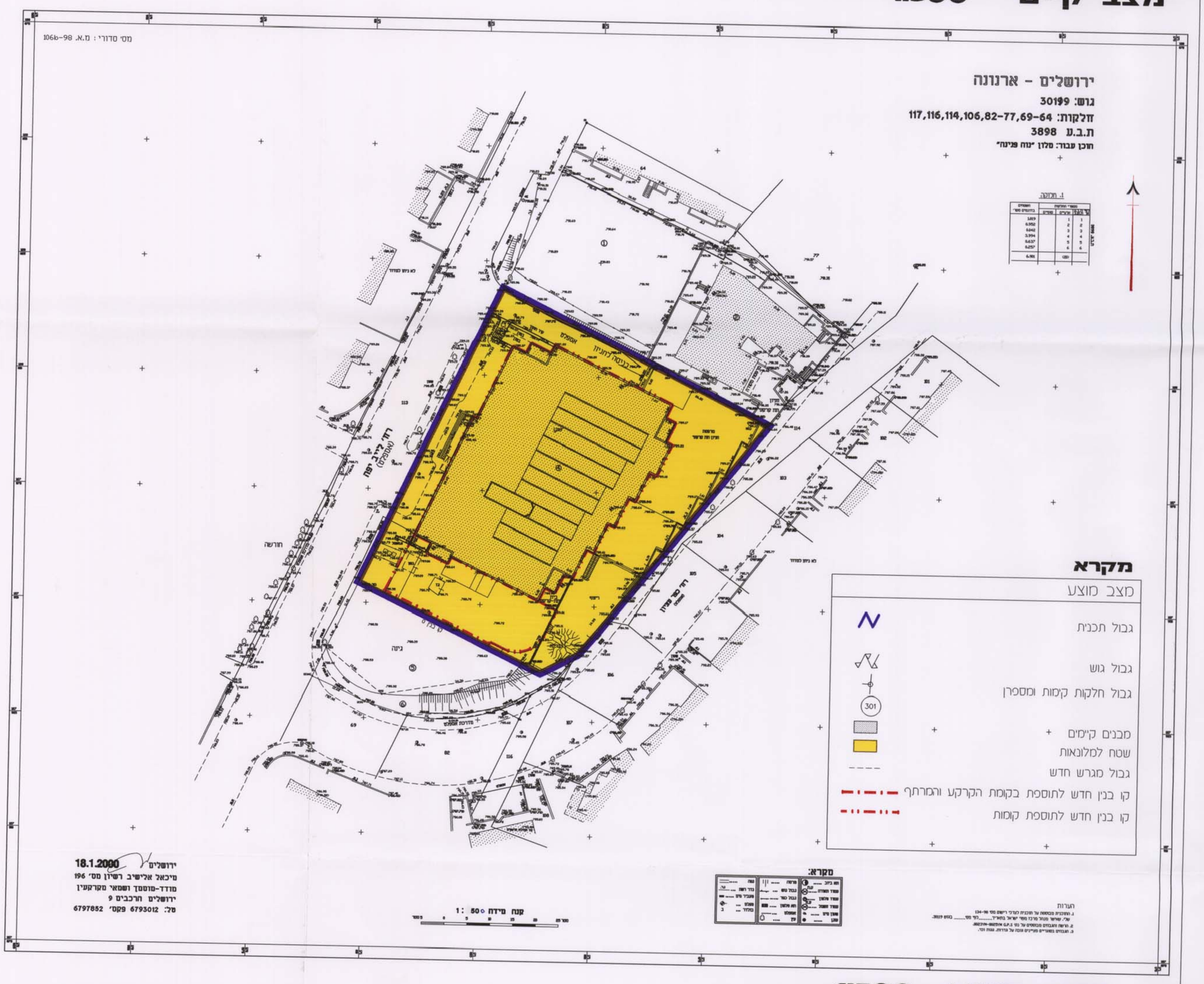

מצב מוצע 1:500

תאריך : 18/01/00 גרסה : 05

Z:\$Z-USERS\ORIT-ACH\OT4393\TC180100 Thu Jan 20 10:03:13 2000 *** SRV-FA *** ORIT ***