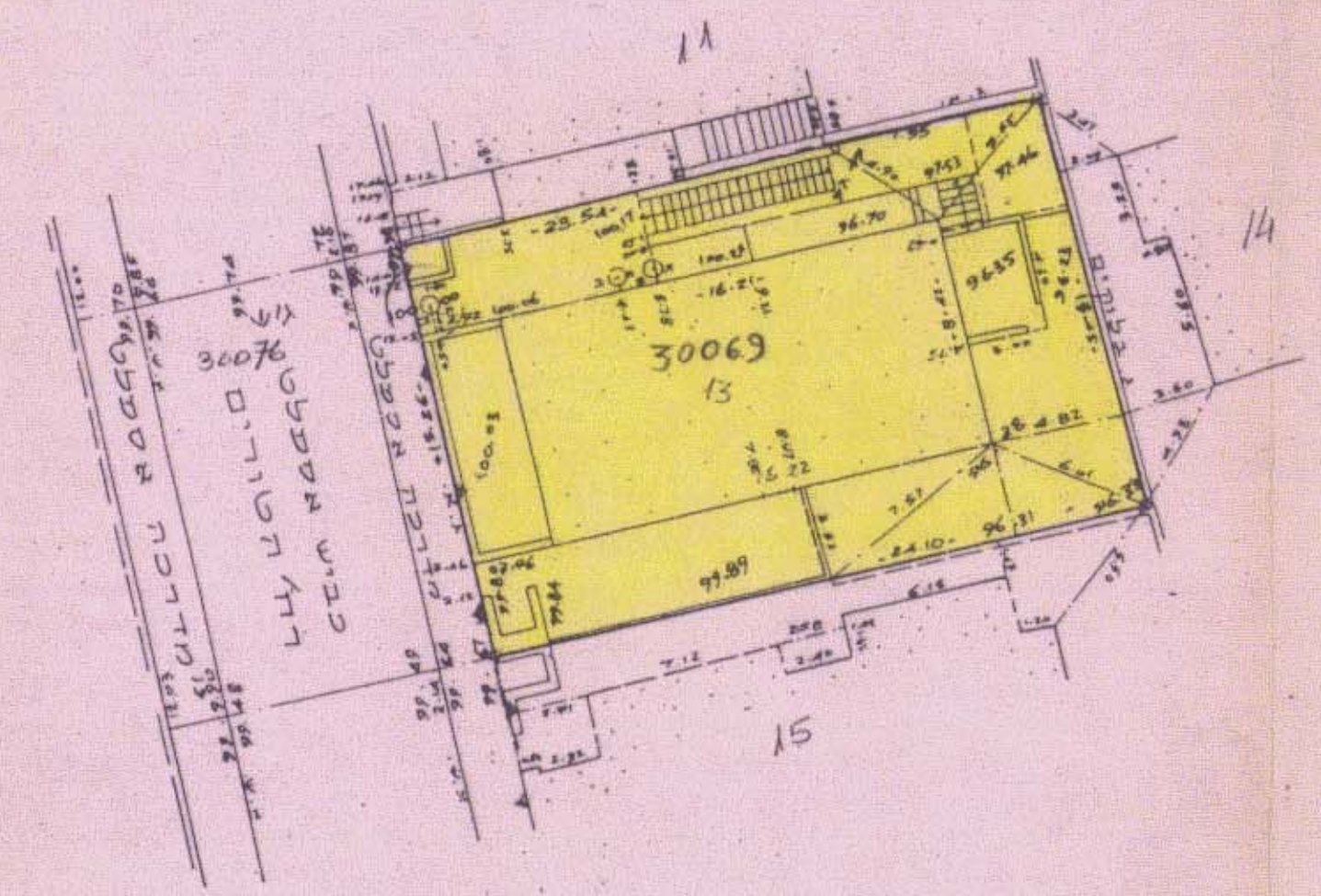


מרחב תכנון מקומי ירושלים  
 תכנית מס' 4644  
 שינוי מס' 20/93 לתכנית המתאר המקומית לירושלים  
 (שינוי תכנית מתאר מקומית)  
 תשריט  
 ק.כ. 1:250

משרד המניס מחוז ירושלים  
 חוק התכנון והמבנה תשכ"ח-1965  
 אישור תכנית מס' 4644  
 הועדה המחוזית לתכנון ולמבנה החליטה  
 ביום 8.11.94 לאשר את התכנית.  
 יו"ר הועדה המחוזית

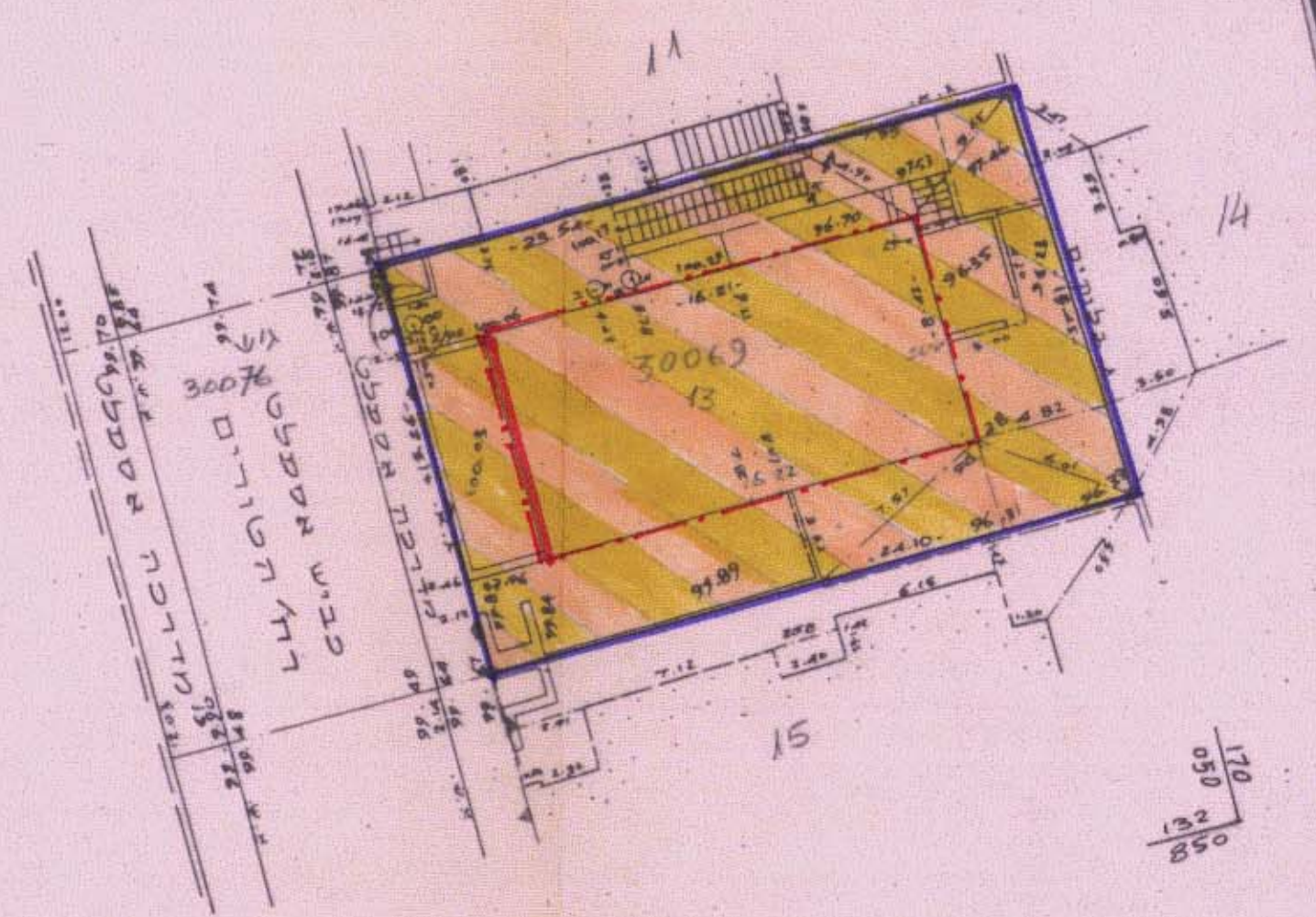
חתימת בעלי הקרקע ומגיש התכנית:  
 ווידאד אני דובון אחוקא 1493676  
 לוי חיים אימי דובון ברוני 1465821 יו"ר לנדס או ווסף מטרון

חתימת המתכננים:  
 שורצמן, דה' שא ברכה 16 י.מ. טל. 823073 מיקוד 9534  
 אולשטיין, דה' גבעת שאול 22 י.מ. טל. 51105  
 תאריך: 13.7.94



מקרא מצב מאושר  
 אזור מגורים 3  
 בנין קיים  
 מספר גוש 30069  
 מספר חלקה 13  
 גבול גוש

מצב מאושר  
 לפי תכנית המתאר המקומית לירושלים  
 קנה מדה 1:250

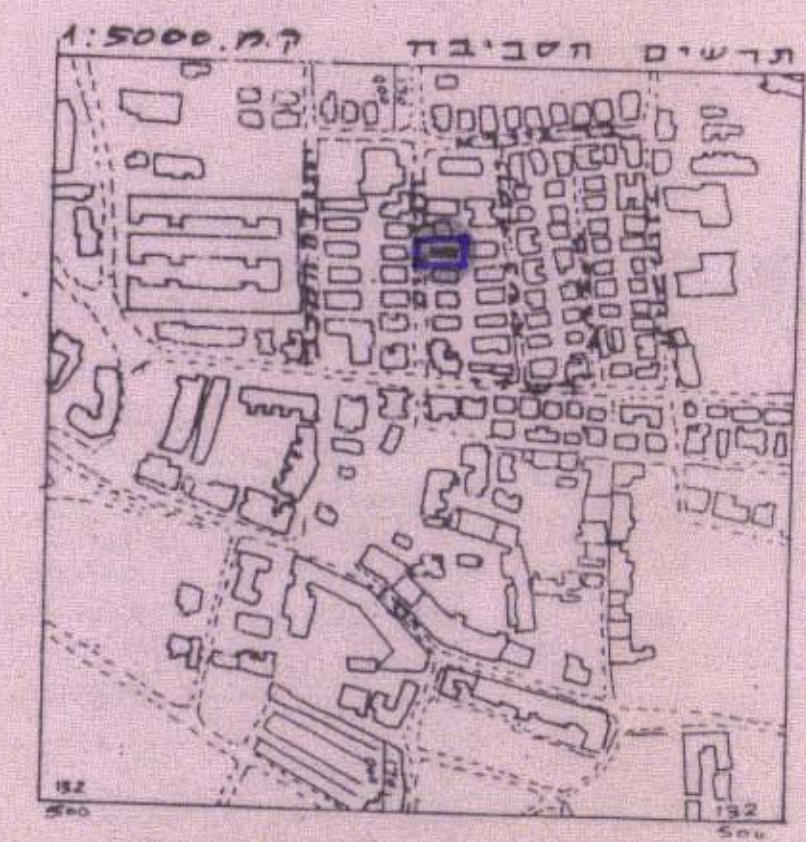


קנה מדה 1:250

הערות:  
 1. מדידה מבוססת על נקודות מחשלתיות: מד/438-1 מד/439  
 2. הגובה יחסי נמצא על ס.ג.1 על ת.ב. בגובה 100.00

נ פ ה: ירושלים  
 ע י ד: ירושלים  
 מקום: רח' הטורים 18  
 ג.נ. 30069 חלקה: 13  
 השטח: 0.378 מ.ד.

מקרא  
 גבול התכנית  
 אזור מגורים מיוחד  
 בנין קיים  
 חזית לשימור  
 מספר גוש 30069  
 מספר חלקה 13  
 גבול גוש  
 קו בנין חדש



4.7.94  
 לא לצרכי יישום

יעקב סובך מורד מו"מ.מ. מס' רשיון 22  
 רח' משוח ישראלי 30 ירושלים. טל. 856662-02  
 22.11.92