

מרחב תכנון מקומי ירושלים

תכנית מס' 3908

שינוי מס' 6/90 לתכנית מס' 1138
 ושינוי מס' 3/90 לתכנית מס' 2803
 (שינוי תכנית מתאר מקומית)

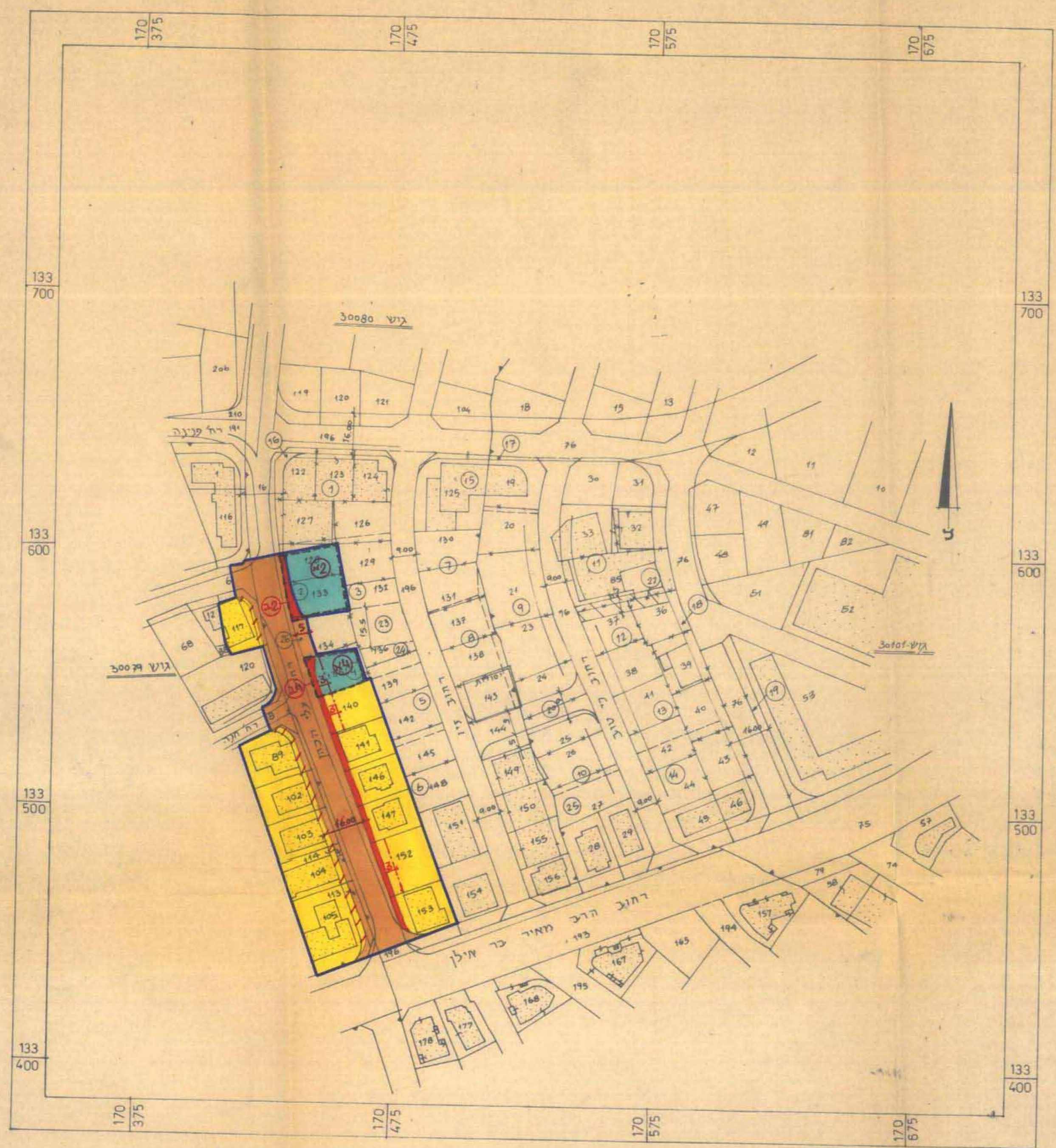
תשריט

ק.מ. 1:1250

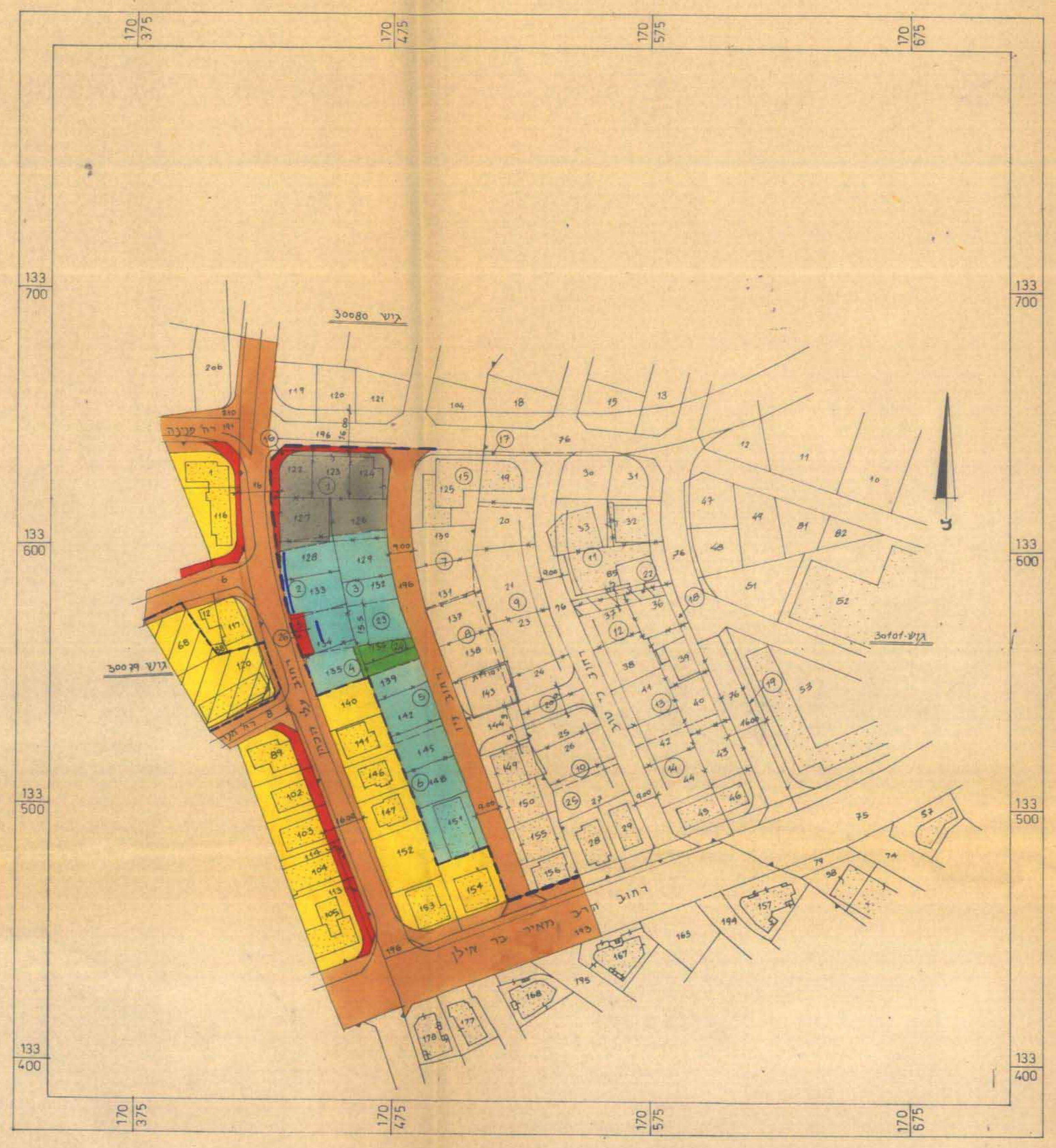
משרד המגורים מחוז ירושלים
 תחום התכנון והחלוקה - 2803
המקומונית מס' 3908
 תעודת המחוות לתכנון ולחלוקה
 מס' 1572/90
 תאריך: 1991

תעודת המקומונית לתכנון ולחלוקה
 ירושלים
 מס' 1572/90
 תאריך: 1991
 חתום: [Signature]

משרד המגורים מחוז ירושלים
 תחום התכנון והחלוקה - 2803
אישור תכנית מס' 3908
 תעודת המחוות לתכנון ולחלוקה
 מס' 1572/90
 תאריך: 1991



מצב-חדש



מצב מאושר ע"פ תכניות מס' 1138 ו-2803

מקרא

- גבול התכנית
- דרך קיימת או מאושרת
- דרך לביטול
- דרך חדשה או הרחבת דרך
- איזור מגורים 2
- איזור מגורים 3
- חזית מסחרית
- בנין קיים
- גבול גוש
- מספר גוש 30080
- גבול חלקה קיימת
- גבול חלקה לביטול
- מספר חלקה קיימת
- קו בנין
- תחום חלקה חדשה
- מספר מגרש מאושר ע"פ תכנית מס' 2803
- מספר מגרש חדש

הערות	מצב לפי הוראות תכנית מס' 3908 ו-1138				מצב קיים		מספר הגוש
	סה"כ	בשטח לדרך ציבורית	באיוור 2 מגורים	מספר מגרש חדש	מס' מגרש ע"פ תכנית מס' 2803	מס' מגרש ע"פ תכנית מס' 2803	
המגרש החדש המסומן במס' 2 יירשם ע"פ תכנית מס' 2803	519		519	2	580	2	30080
המגרש החדש המסומן במס' 4 יירשם ע"פ תכנית מס' 2803	61	61	61	2			
המגרשים החדשים המסומנים במס' 1 ו-2 יירשמו ע"פ תכנית מס' 2803	260		260	4	298	4	
סה"כ	878	99	779		878		

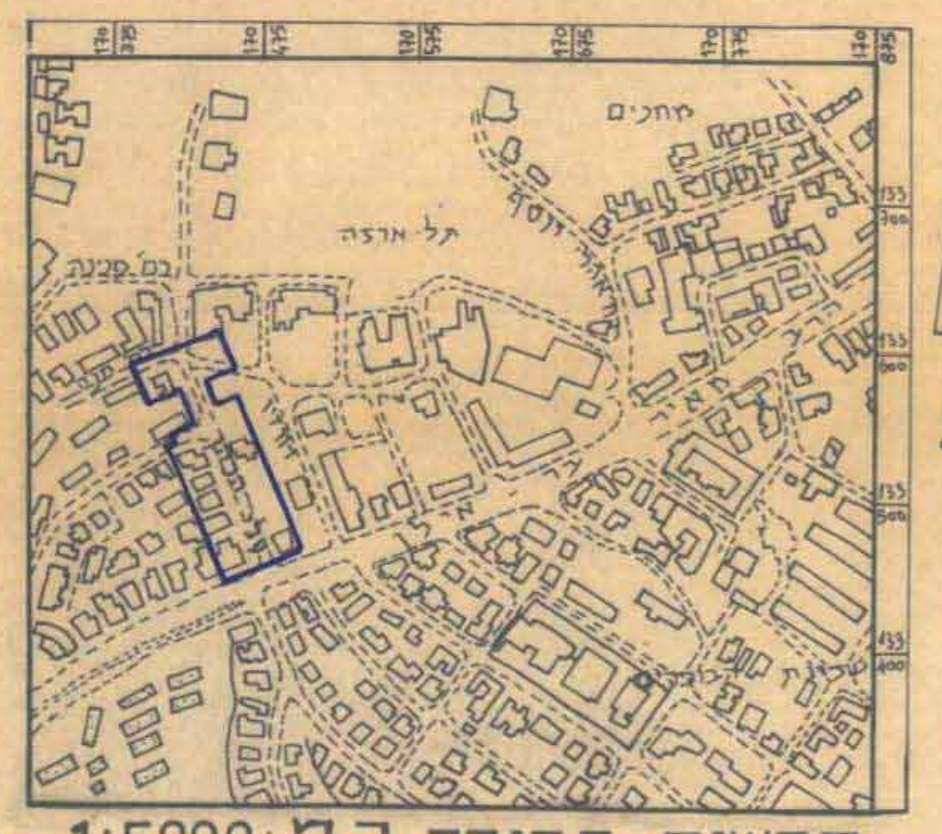
הערה:
 1) אני יעקב זלקינד מודד מוסמך, חתום מטה מאשר, כי חישוב השטחים שבטבלת איחוד וחלוקה נכונים בדקתי הידשוב פלנימטרית.
 2) סה"כ ההפרשות לצרכי ציבור בגבולות החלוקה החדשה הם 99 מ"ר שהם כ-1% מתחום החלוקה החדשה.

תאריך: 12.7.91
 חתימה: [Signature]
 מועדב: [Signature]

מקרא

- גבול תכנית מאושרת
- דרך קיימת או מאושרת
- דרך חדשה או הרחבת-דרך
- איזור מגורים 2
- איזור מגורים 3
- איזור מגורים מיוחד
- איזור מסחרי
- שטח פתוח ציבורי
- חזית מסחרית
- בנין קיים
- גבול גוש
- מספר גוש 30080
- גבול חלקה קיימת
- מספר חלקה קיימת
- גבול חלקה לביטול
- גבול מגרש מאושר ע"פ תכנית מס' 2803
- מספר מגרש מאושר ע"פ תכנית מס' 2803

החום: עיריית-ירושלים
 המתכנן: המחלקה לתכנון-העיר
 תאריך: יולי 1992



תרשים סביבה ק.מ. 1:5000