






















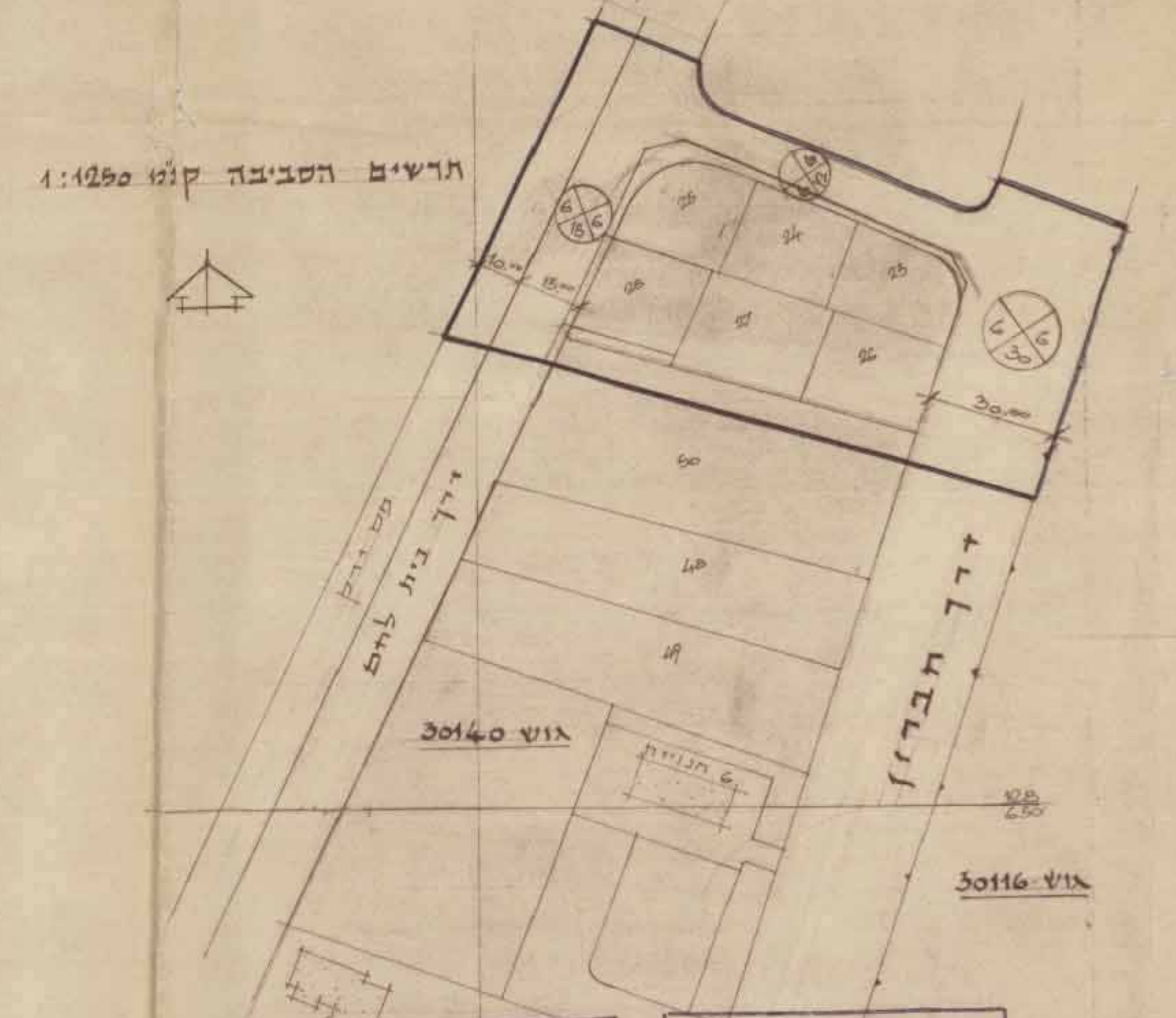
מרחב תכנון מקומי ירושלים

תכנית תכנון עיר מפורטת מספר - 1516
 אחוד ופתוח החלקות 28, 27, 26, 25, 24, 23
 גוש 30140 בדרך חברון

גוש 30140 :
 חלקות : 28, 27, 26, 25, 24, 23
 בעל הקרקע : מוטל סקדקי ישראל
 מחבר התכנית : משרד השכון מרחב ירושלים
 מגיש התכנית : משרד השכון
 שטח התכנית : 9.14 דונם

מקרא

-  גבול התכנית
-  דרך קיסת או מאוצרת
-  אזור מאורים 1
-  חניה פרטית
-  גבול תוכנית
-  גבול תוכנית
-  גבול תוכנית
-  גבול תוכנית
-  גבול תוכנית
-  גבול תוכנית
-  גבול תוכנית
-  גבול תוכנית
-  גבול תוכנית
-  גבול תוכנית
-  גבול תוכנית
-  גבול תוכנית
-  גבול תוכנית
-  גבול תוכנית
-  גבול תוכנית
-  גבול תוכנית
-  גבול תוכנית



משרד הפנים
 חוק התכנון והבניה העמית-1965
 תחן
 מרחב תכנון מקומי
 תכנית
 תעריף המשתלם כפי שהיה
 חיסום
 התכנית והחלטות לעיל
 יוסב רשום

חתימת בעל הקרקע

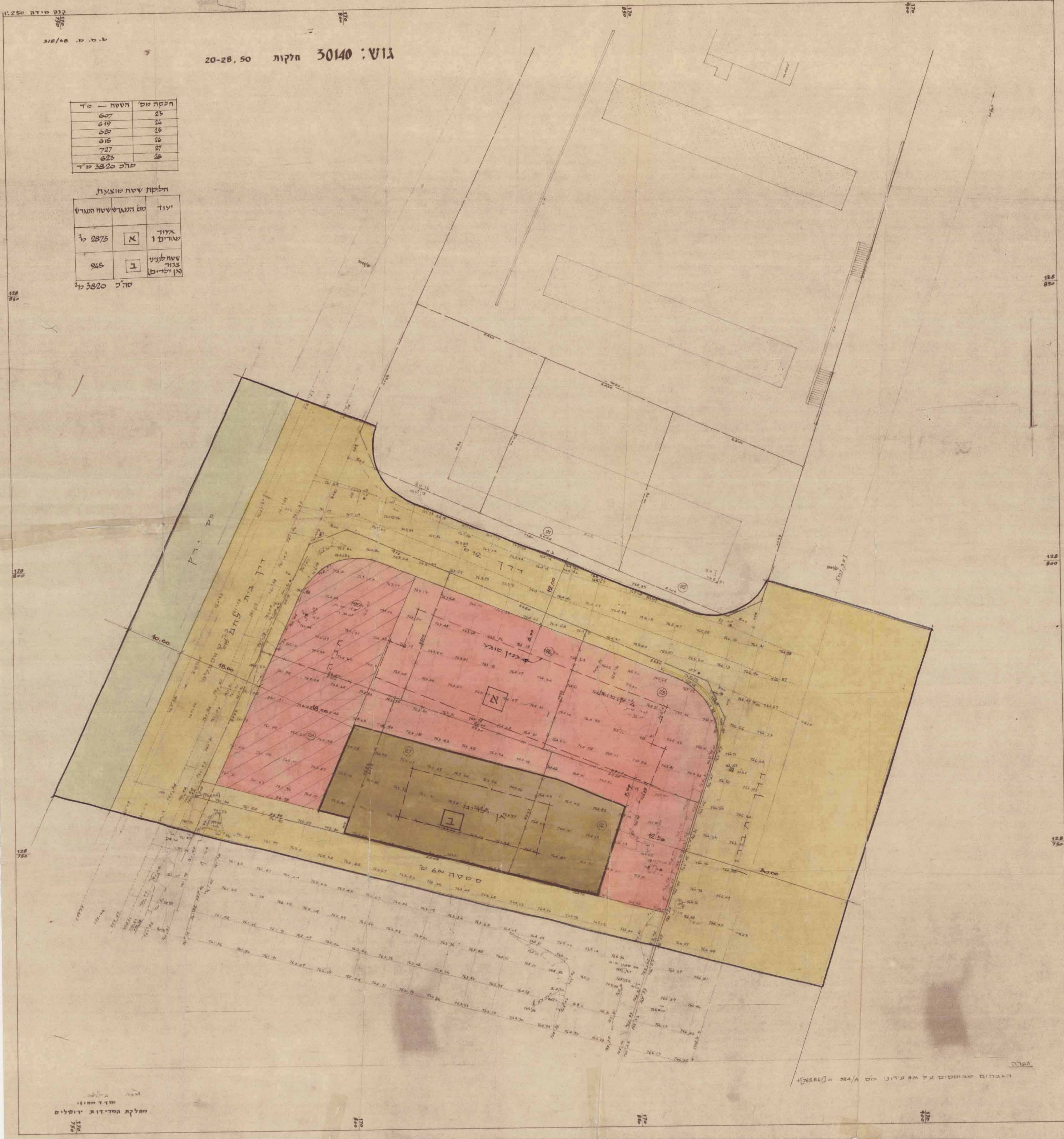
חתימת מגיש התכנית

ז. מבל עמ' מנהל כללי (מחנן)
 משרד השכון
 9 יוני 1969

משרד הפנים
 חוק התכנון והבניה העמית-1965
 שטח
 מרחב תכנון מקומי
 תכנית
 תעריף המשתלם כפי שהיה
 חיסום
 התכנית והחלטות לעיל
 יוסב רשום

משרד השכון
 מחנן ירושלים
 מחלקת התכנית

תאריך 2.12.1969



30140 : 20-28, 50 חלקות

חלקה מס	השטח - מ"ר
25	607
24	619
25	625
26	616
27	727
28	623
סה"כ	3820 מ"ר

יעוד	שטח המגורים המרבי
אזור מגורים 1	2875 מ"ר
שטח לגניני גנים וילדים	945
סה"כ	3820 מ"ר

הצבה
 הצבהים שבוטלים על א"מ עירוני מס 364/A = 265.04

מחלקת המידע ירושלים