

מחוז ירושלים מרחב תכנון מקומי ירושלים תכנית מס' 6390

שינוי 1/99 לתכנית מס' 1978
שינוי 1/99 לתכנית מס' 3907 א'
שינוי 1/99 לתרש"צ 5/22/2
(שינוי לתכנית מיתאר מקומית)

תשריט
ק.מ. 1:250



חתימת בעל הקרקע
מ.מ.י.

חתימת מגיש התכנית
ב.ועב הבית, אליהו אבישרור, נוה יעקב 301/2
מס' ת.ז. 05618767 מס' טל. 054-5851454

חתימת המתכנן
אדריכל, ישראל חימון, רח' ראובן ארזי 1/8
מס' ת.ז. 314123654 מס' טל. 054-585561
02-5855473

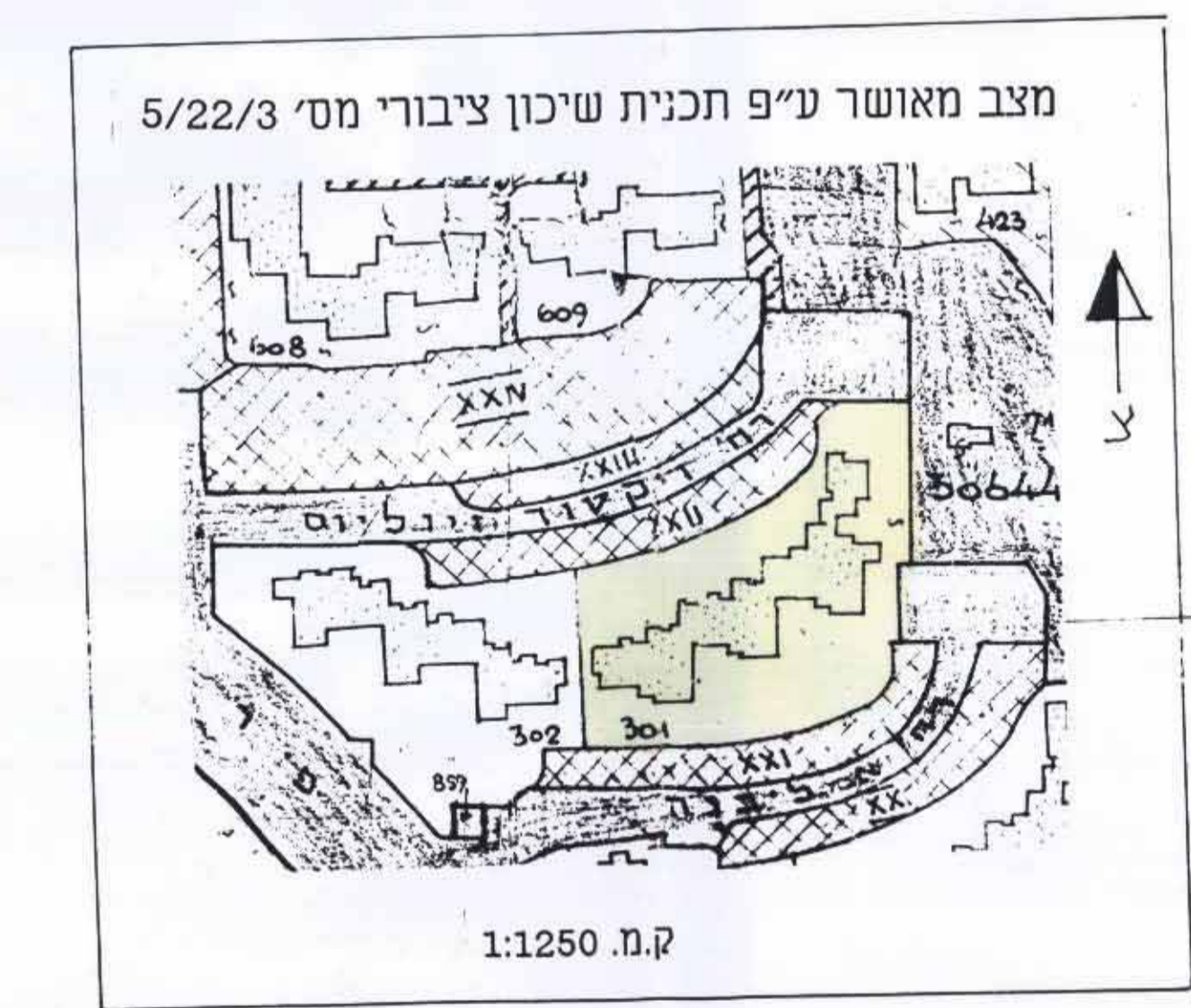
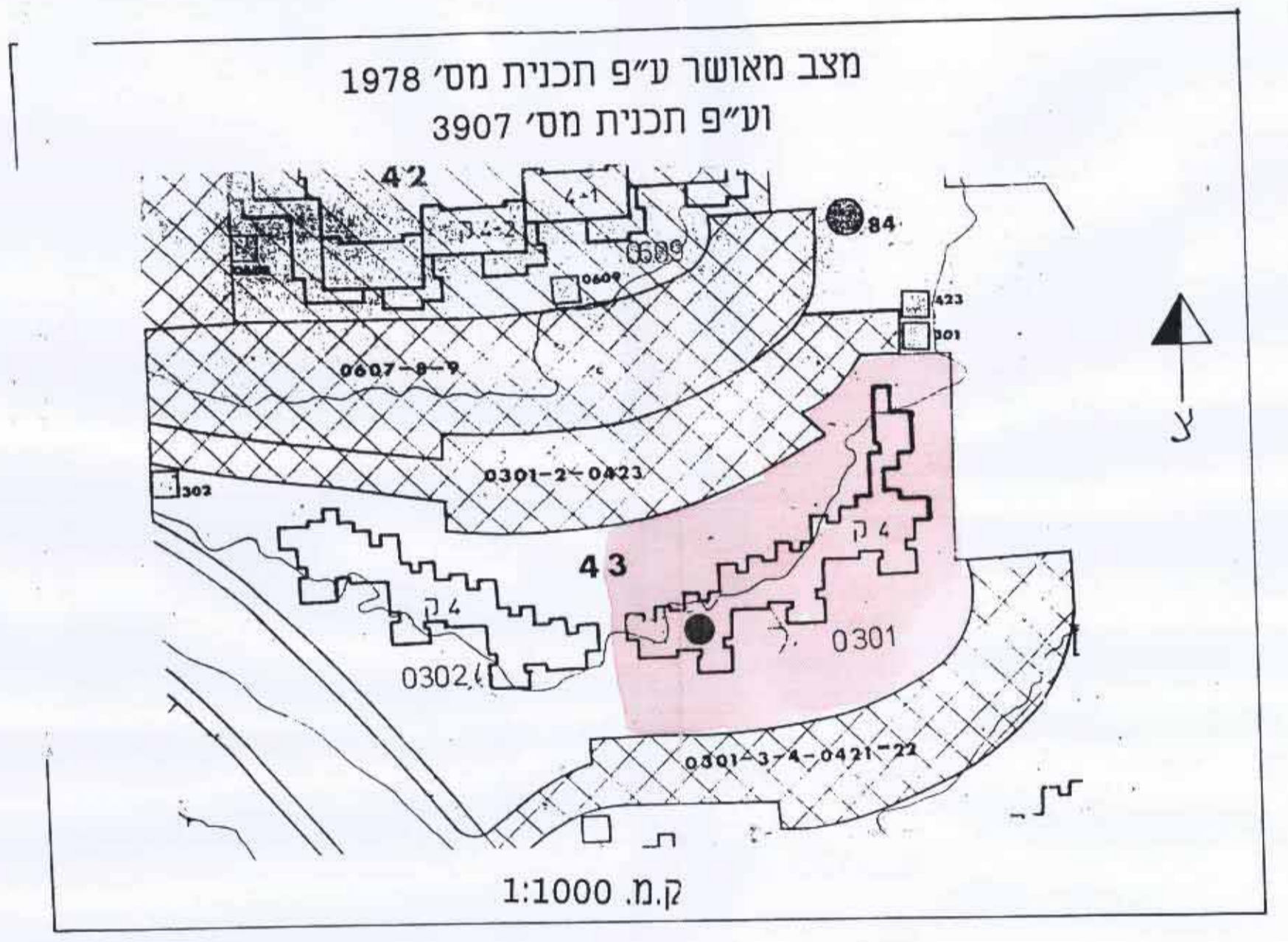
16/05/01

תאריך
מס' רישוי 81206
מס' תכנון 023053

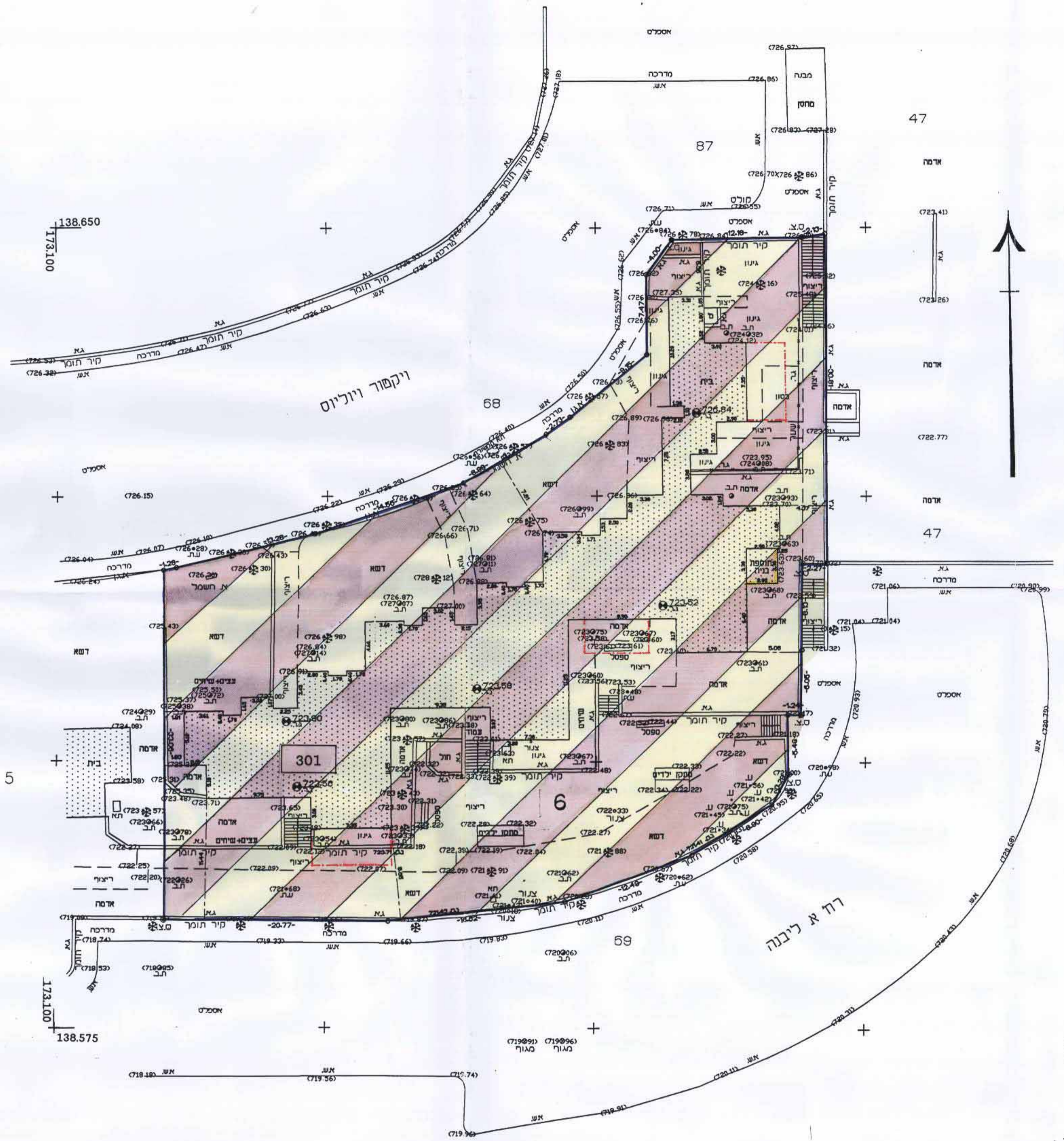
מחוז : ירושלים
נפה : ירושלים
המקום : ירושלים, שכ. נווה יעקב
גוש : 30644
חלקה : 6
השטח : 2.652 ד'
הוכן לצורך תכנון בניה חדשה

מקרא מצב מאושר

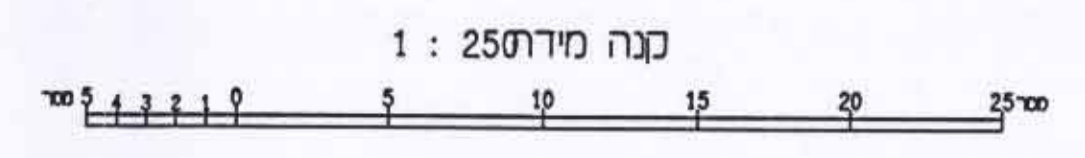
- אזור מגורים 1
- אזור מגורים 3-4 קומות
- בנין קיים
- בנין שאסורה בו בניה ע"פ תכנית מס' 3907
- גבול חלקה
- מספר חלקה
- מספר בנין



מצב חדש

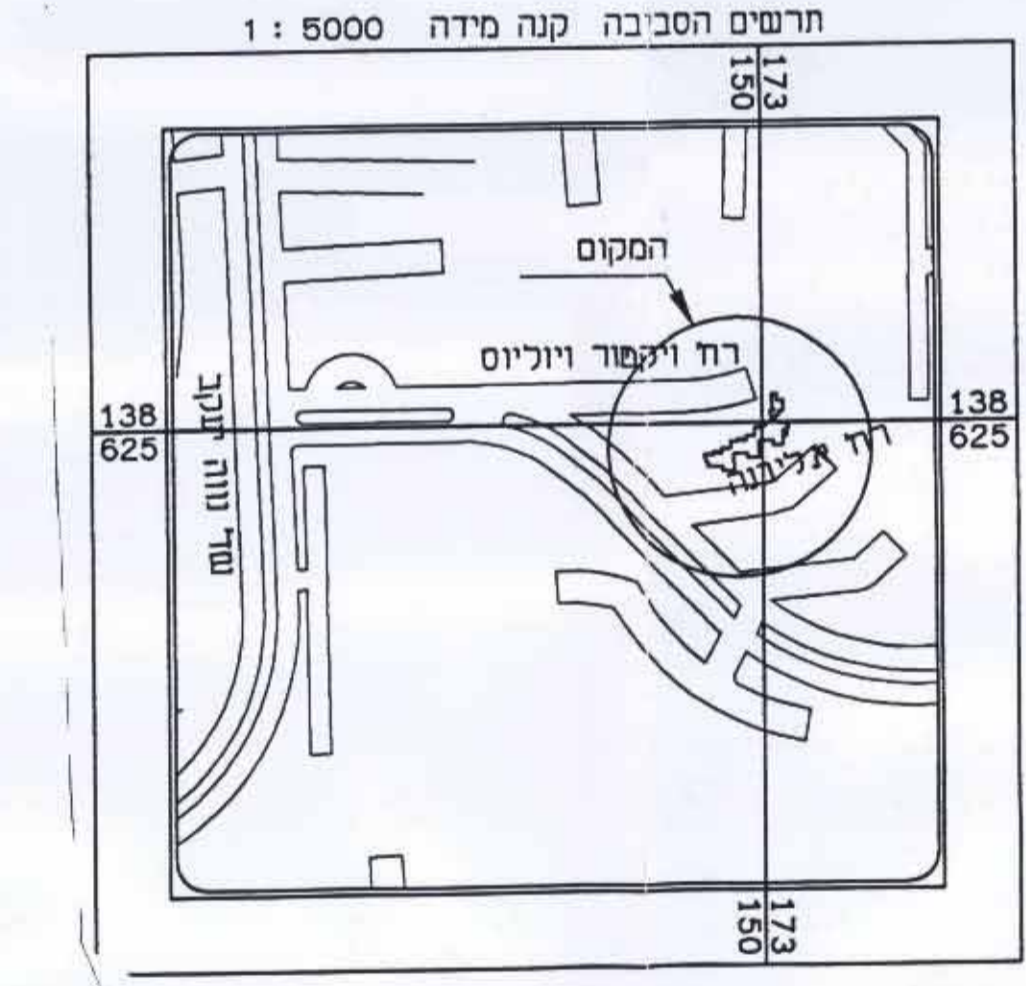


- הערות:
- מספרים בסוגרים מציינים גבהים
 - המדידה נעשתה לדשת בקנה ארצית ומבוססת על נתוני 227 X=108855.02 Y=173005.63 ו-285 X=108449.17 Y=173213.42
 - המדידה נעשתה לדשת בקנה ארצית ומבוססת על נתוני 4582 X=735.775 Y=173005.63
 - גבולות החלקה נקבעו מתוך 530/85



מקרא מצב חדש

- גבול תוכנית
- אזור מגורים מיוחד
- בנין קיים
- מבנה להריסה
- גבול חלקה
- מספר חלקה
- מספר בנין
- קו בנין מידי לבניה



משרד מנדטורי לרישום אדמה
24.7.00
לא לצרכי רישום!
22.04.01

לא לצרכי רישום!