

מרחב תכנון מקומי ירושלים

תכנית מס' 3157
 שינוי מס' 282 לתכנית המתאר המקומית ירושלים
 ושינוי מס' 1/82 לתכנית שיקון ציבורי מס' 5081
 התכנית כוללת הוראות של תכנית מסורת

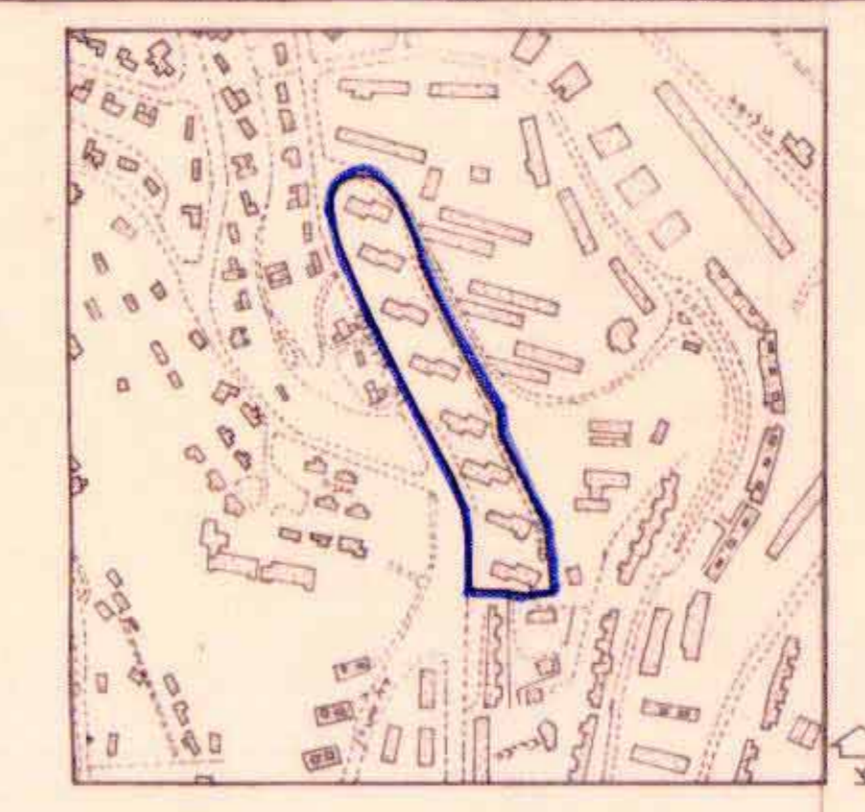
תשריט
 ק.מ. 1:500

חתימות:

משרד התכנון והבניה
 חוק התכנון והבניה - תשכ"ב - 1962
אשרור תכנית
 הודעה המאושרת לתכנון ותכנית
 החליטה ביועמ"ת ביום 14.5.85
 לאשר תכנית זו שמספרה 3157
 מסגרת התכנון יו"ר הרשות

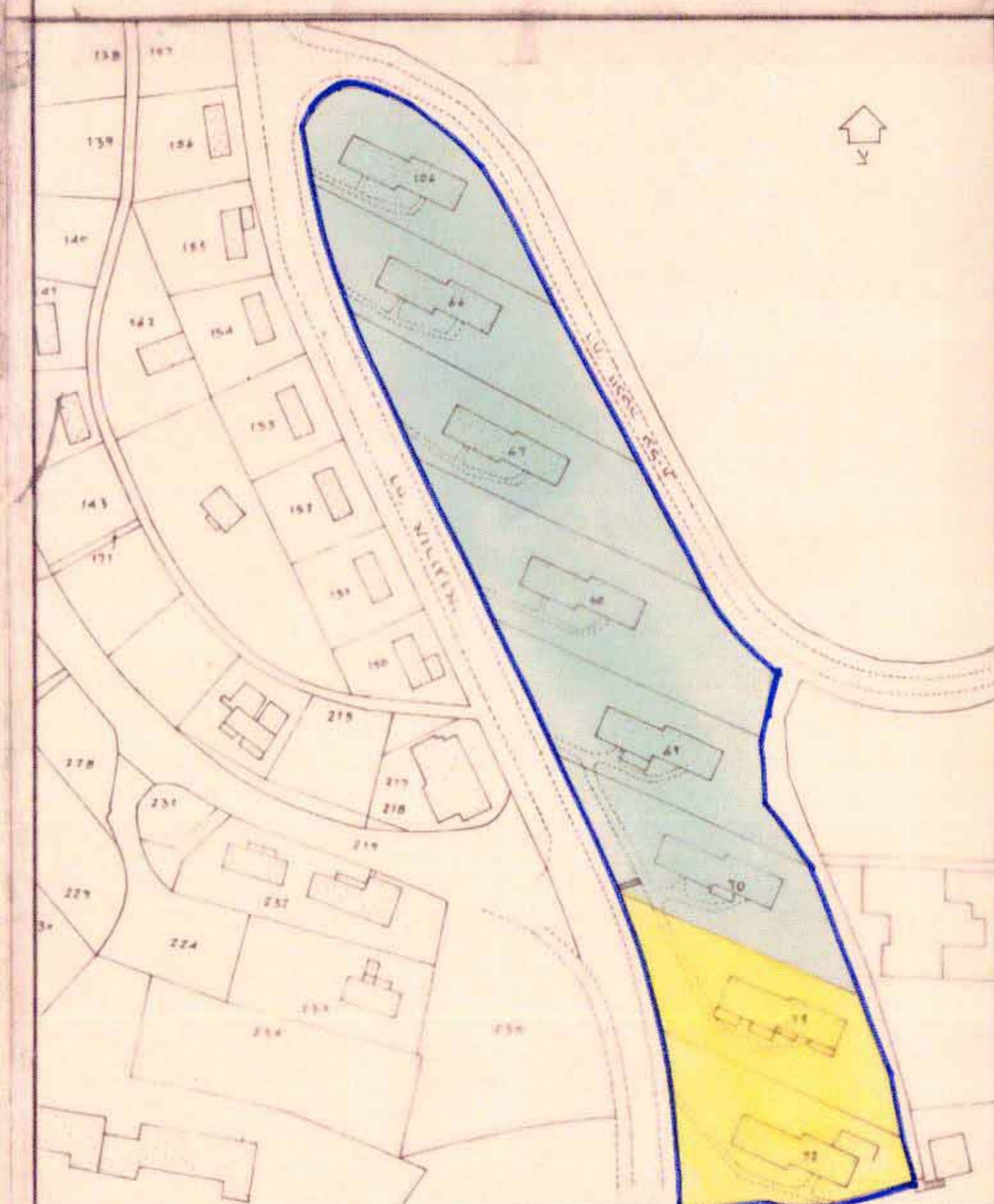
יזום התכנית: עיריית ירושלים, המחלקה לתכנון עיר

חתימת המתכנן: דוד גוגנהיים אלכס בלוך
 אדריכלים ומתכנני ערים
 רח' עמק רפאים 10 ירושלים - 93015 טל 690103
 חתימה: *דוד גוגנהיים* תאריך: *10.1.85*

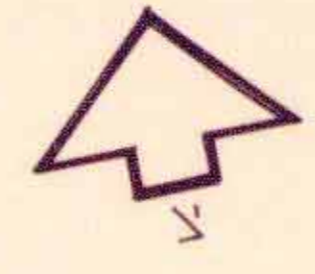
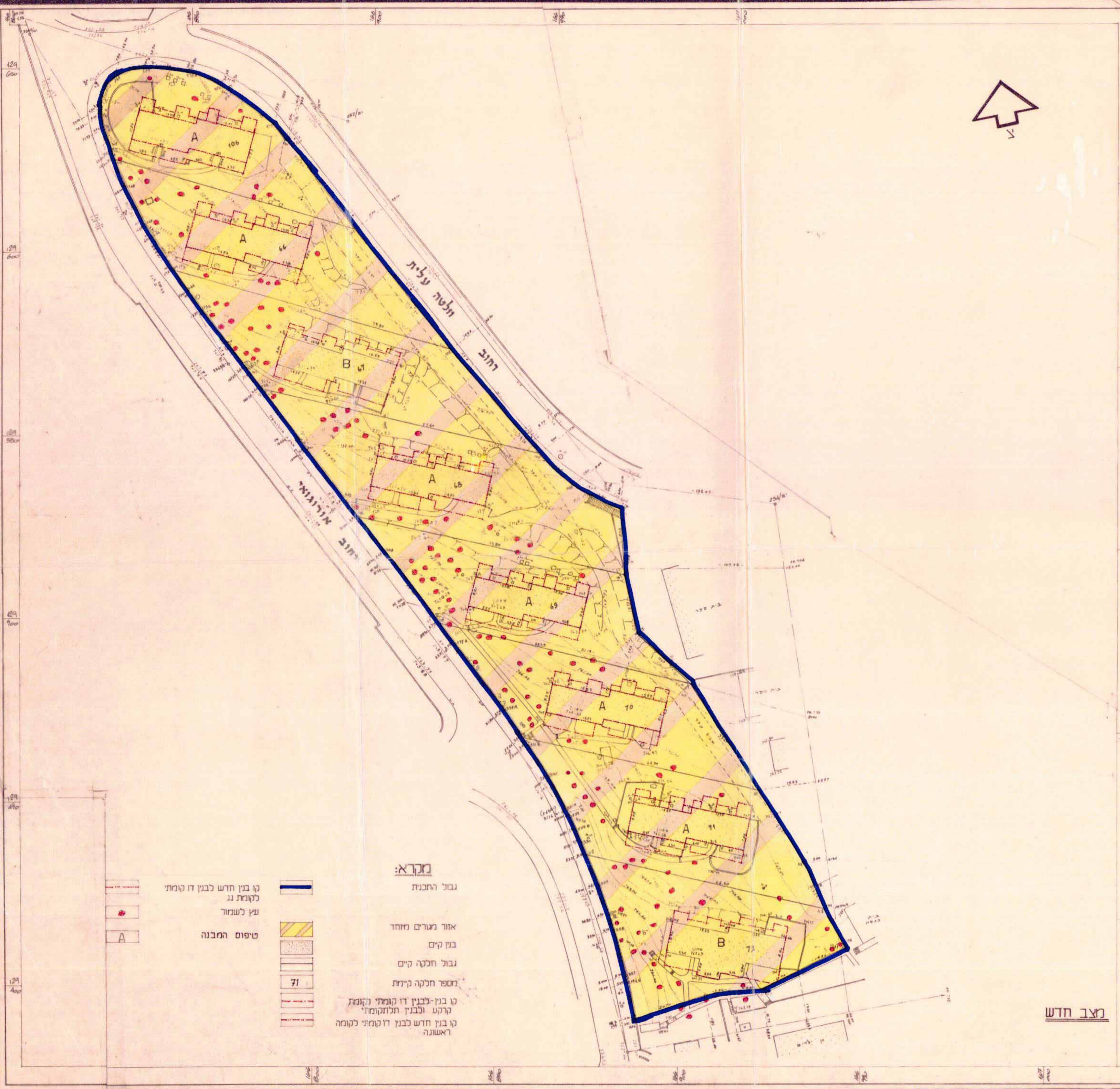


חדשים הסביבה קמ 1:5000

- מקרא:**
- גבול התכנית
 - אזור מגורים שתי קומות
 - אזור מגורים שלוש קומות
 - בנות קיים
 - גבול חלקה קיימת
 - מספר חלקה קיימת



מצב קיים לפי תכנית המתאר המקומית ירושלים
 קמ 1:1250



מצב חדש

- מקרא:**
- גבול התכנית
 - אזור מגורים מזוהר
 - בנות קיים
 - גבול חלקה קיים
 - מספר חלקה קיימת
 - קו בנין לבנין דו קומתי נוקמת קרקע ולבנין חלתוקומתי
 - קו בנין חדש לבנין דו קומתי לקומה ראשונה
 - קו בנין חדש לבנין דו קומתי
 - לקומת נג
 - עץ לשמור
 - טיפוס המבנה