

מרחב תיכנון מקומי-מחוז ירושלים
 תוכנית מס' 4630
 שינוי מס' 1/97 לתוכנית 2878
 (שינוי תוכנית מתאר מקומית)
 תשריט
 ק"מ 1:250

חתימת בעלי הקרקע
 ומגיש התוכנית:

אריה גארג, עו"ד
 רח' זרח ברגס 14 ירושלים
 מסי רשיון 7190

קוק רחל הריט-קרובין
 ירושלים
 טל: 0049 00-44-81-906 ת.ת 1272775
 מופה כח- עו"ד לואי גארג
 רח' זרח באנט ירושלים, 95404

זקס צבי
 ירושלים רחוב יהושע בן נון 11
 טל: 339965 ת.ת

פליישר רוזה
 ירושלים רחוב יהושע בן נון 11
 טל: 835675 ת.ת

פליישר יהודה
 ירושלים רחוב יהושע בן נון 11
 טל: 835676 ת.ת












חתימת המתכנן:

אריה גארג
 עפר קפלינסקי
 אדריכל
 עוסק מורשה 052111275
 רובינשטיין קפלינסקי- אדריכלים
 רח' כרמיה 1 - ירושלים
 טל: 02-5638823

תאריך: 30.08.99

מקרא:

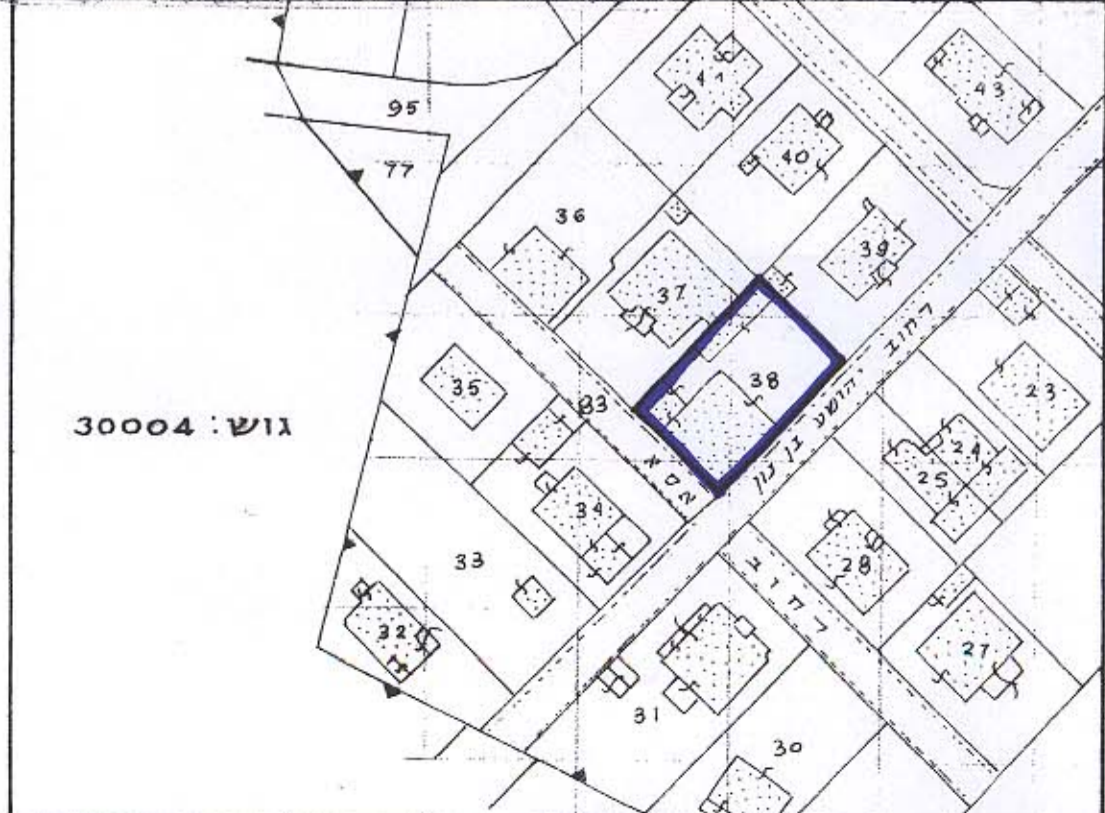
-  גבול התוכנית
-  איזור מגורים 1 מיוחד
-  בניין קיים
-  מבנה להריסה
-  בניין אופייני ע"פ תוכנית מס' 2878
-  שטח להנייה פרטית
-  גבול חלקה קיימת
-  מס' חלקה קיימת 38
-  קו בניין חדש מירבי לתוספת בניין

מחוז: ירושלים נפה: ירושלים
 מקום: ירושלים
 גוש מס': 30008
 חלקה מס': 38

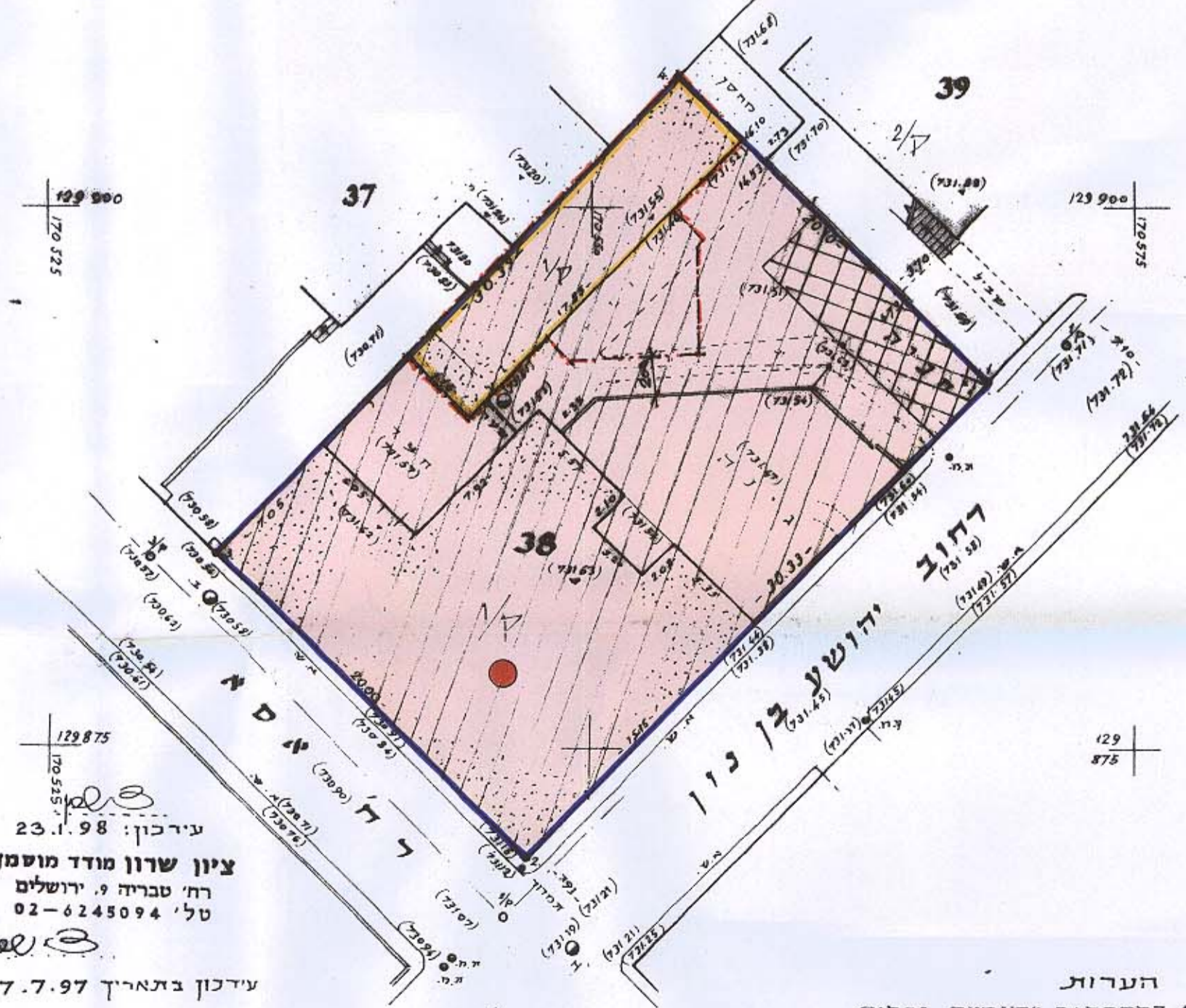
השטח: 0.609 ד.מ.



תרשים המקום: 1:1250



מפה טופוגרפית
 1:250



עיריכה: 23.1.98
 ציון שרון מודד מוסמך
 רח' טבריה 9, ירושלים
 טל' 02-6245094

עידכון בתאריך 7.7.97
 "לא לצורכי רישום"
 לט סיון תשנ"ד
 מודד מוסמך 18.6.1994

- הערות:
- המספרים בסוגריים גבהים.
 - הגבהים קשורים לנק עירונית מס' 55 וגובהה הוא: +738.700

ציון שרון, מודד מוסמך, רישיון מס' 403 תולין רח' המעפילים 15 טל: 03-5046264