




מחוז ירושלים
מרחב תכנון מקומי ירושלים
תכנית מס' 6116

שינוי מס' 2/97 לתכנית מס' 2561
(שינוי תכנית מתאר מקומית)

תשרי

ק.מ. 1:250



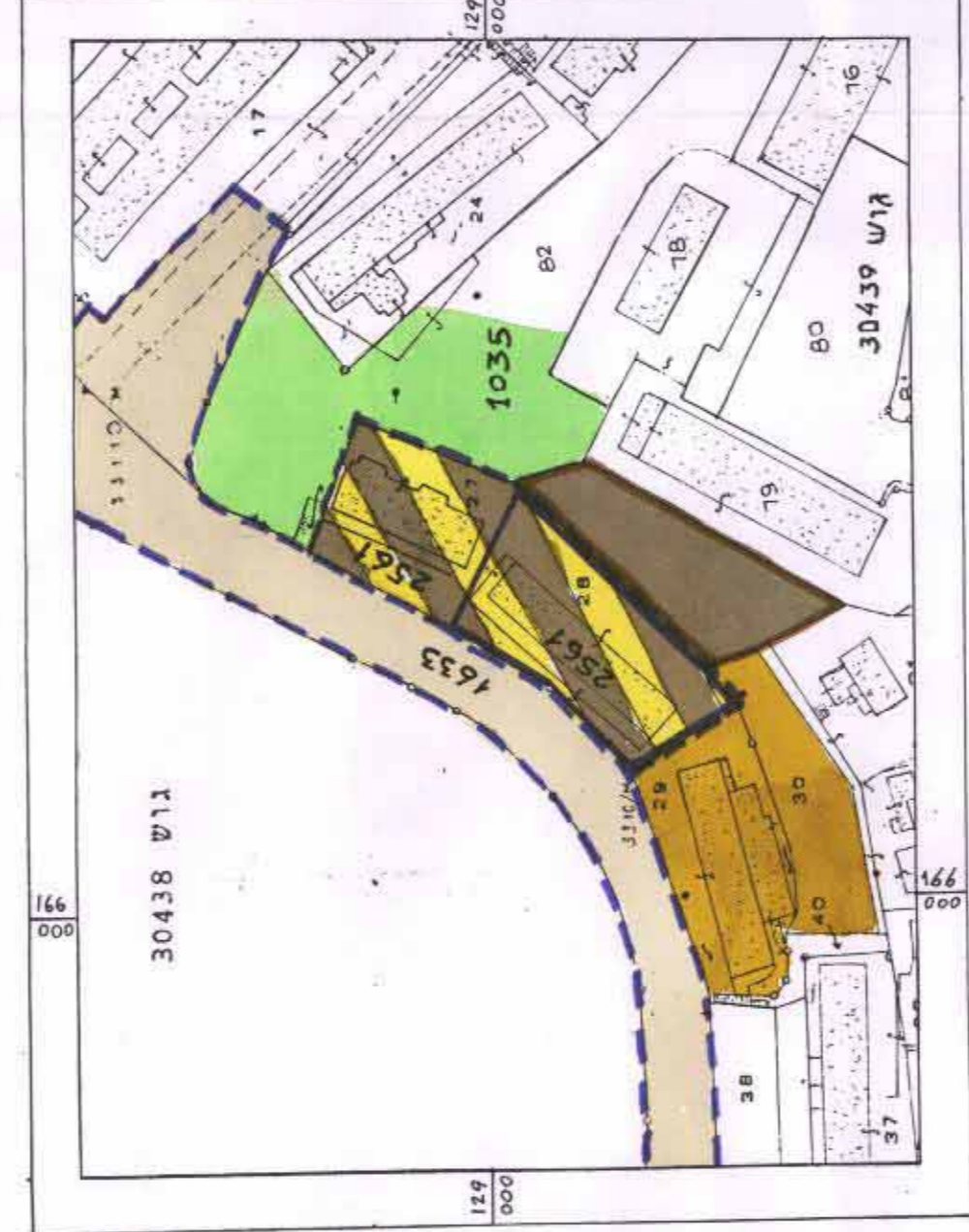
תתימות:
בעל הקרקע: מנהל מקרקעי ישראל
רח' האביבית 5/11, תל אביב 6439016, 91361
טל. 5318888

מנהל ברטוב
רח' האביבית 5/11, תל אביב 6439016, 96508
טל. 6439016, 96508

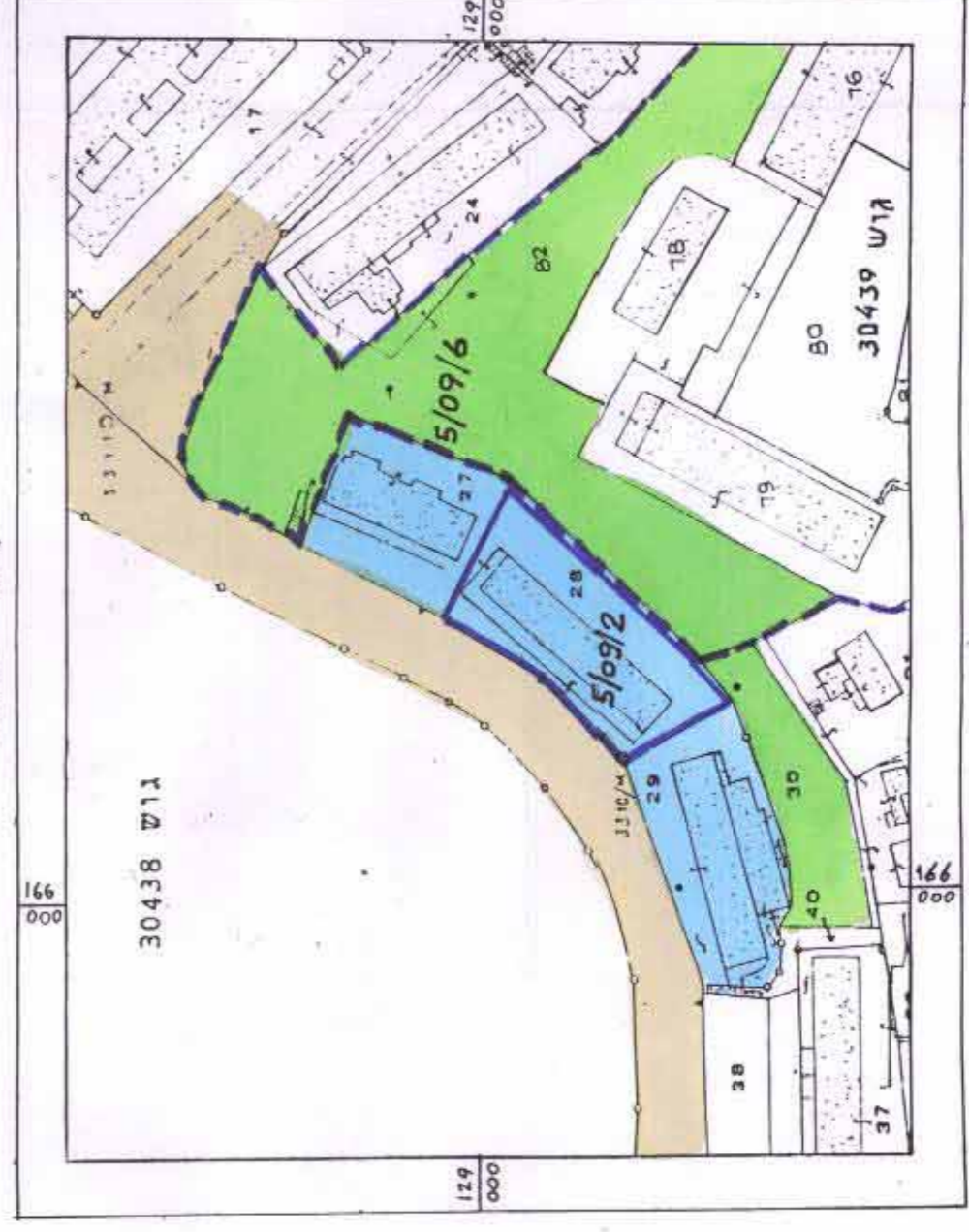
מנהל התכנית:
עקיב ברטוב
רח' האביבית 5/11, תל אביב 6439016, 96508
טל. 6439016, 96508

במתכנן:
אלכסנדר אומסורובסקי
רח' האביבית 5/11, תל אביב 6439016, 96508
טל. 6439016, 96508

תאריך: 8.12.98



מצב מאושר ע"פ תכנית 1035, 1633, 2561. ק.מ. 1:1250

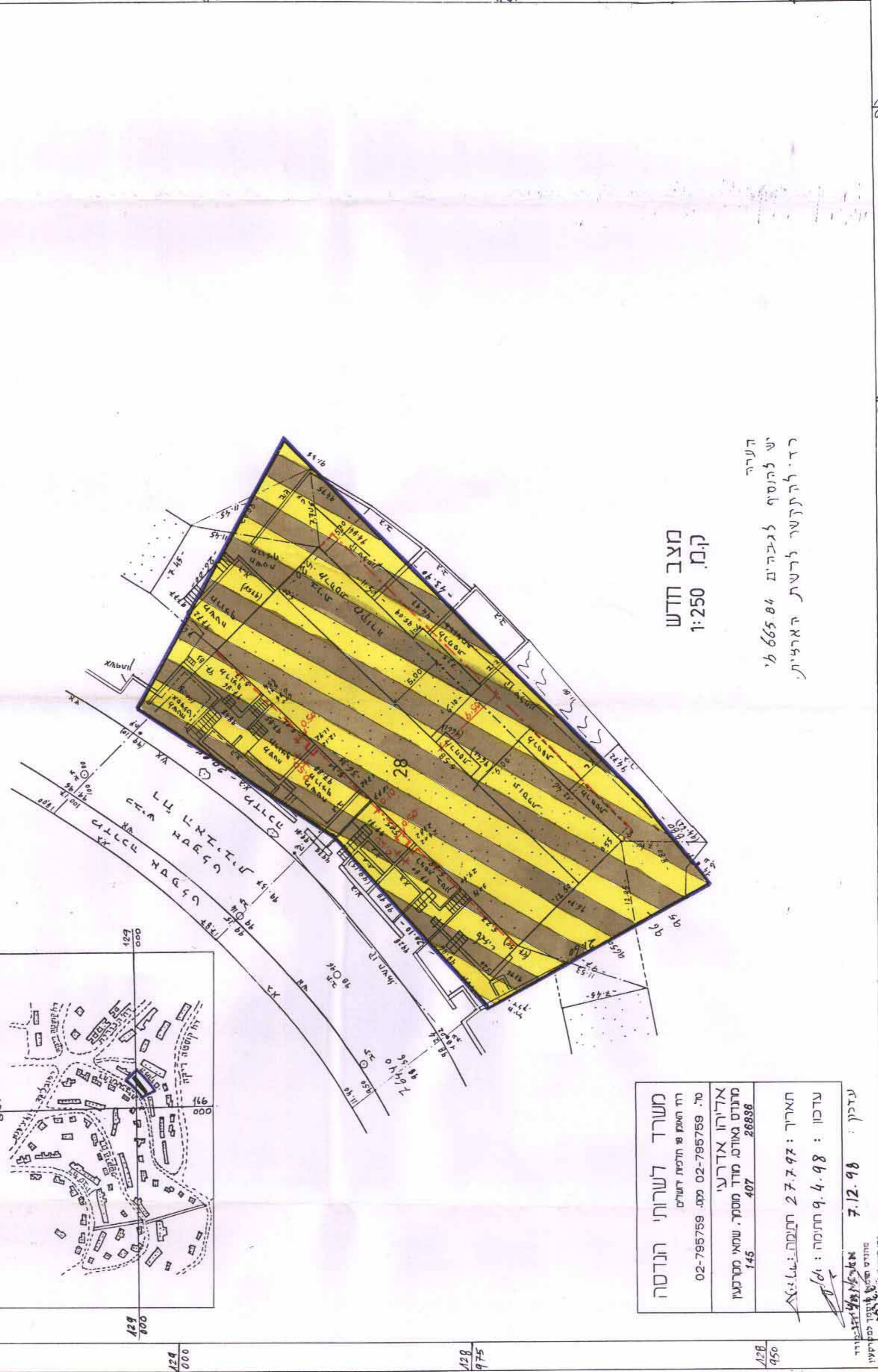


מצב מאושר ע"פ תכנית שיכון ציבורי מס' 5/09/6-1-5/09/2. ק.מ. 1:1250

מקרא מצב מאושר:

- גבול התכנית
- גבול תכנית מאושרת
- מס תכנית מאושרת
- אזור מגורים מיוחד
- אזור מגורים 2 קומות
- אזור מגורים 5
- שטח ציבורי פתוח
- שטח לבנין ציבורי
- דרך קיימת או מאושרת
- בנין קיים
- גבול חקקה קיימת
- מס חקקה קיימת

מחוז: ירושלים
נפה: ירושלים
מקום: רח' האביבית 5
גוש: 30439
חלקות: 28
הוכן עבור: עזרן זיס
שטח: 1.031 חלק



מצב חדש
ק.מ. 1:250

יש להוסיף לגבירות 665.04
רד. להתקני לדעת הארצית

מקרא מצב חדש:

- גבול התכנית
- אזור מגורים מיוחד
- בנין קיים
- גבול חקקה קיימת
- מס חקקה קיימת
- קו בנין מאושר בתכנית מס' 2561
- קו בנין חדש לתוספת בניה

חרשים סביבה



משרד לשרותי הנוטה
רח' האבן 8, תל אביב 6101, 02-795759
טל. 02-795759
אדריכל אדרעי
מנדוס באורג, מדרג מספר 145, תל אביב 6101, 02-795759
תאריך: 7.12.98
ערכון: 4.4.98
עכרון: 7.12.98

משרד התכנון והתשתיות
רח' האבן 8, תל אביב 6101, 02-795759
טל. 02-795759