

2/11/03/6

משרד הפנים  
26.3.65  
מ.א.ב.ל.  
ליק 85'

מונצה אזרית יזאב  
מרחב תכנון מקומי שקמים  
תשריט מצורך לתבנית מפורטת מס.  
שינוי לתבנית מס.

### קבוצת רבדים

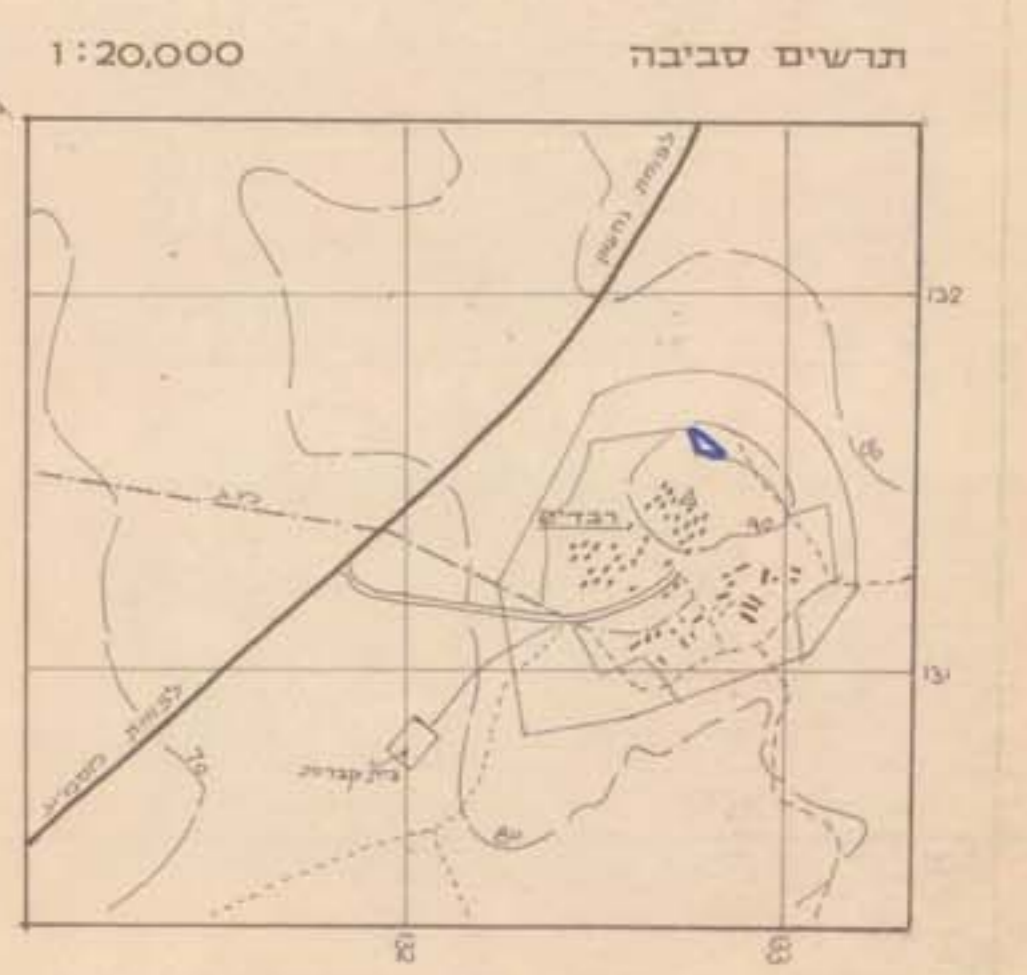
מחוז	הדרום
נפה	אשקלון
מקום	קבוצת רבדים
בעל הקרקע	מינהל מקרקעי ישראל
היום	קבוצת רבדים
המתכנן	המחלקה הטכנית של קבוצת השוה"צ
שטח התכנית	3 דונם
גושים	2301
חלקות	
קנה מידה	1:2,500
תאריך	יולי 83

הועדה המקומית לתכנון ולבניה  
ש.ק.מ.ר.  
תכנית חינוך ביטוח  
מס. 11.א.ב.3.3  
הועדה המקומית לתכנון ולבניה  
לשטח 3 דונם

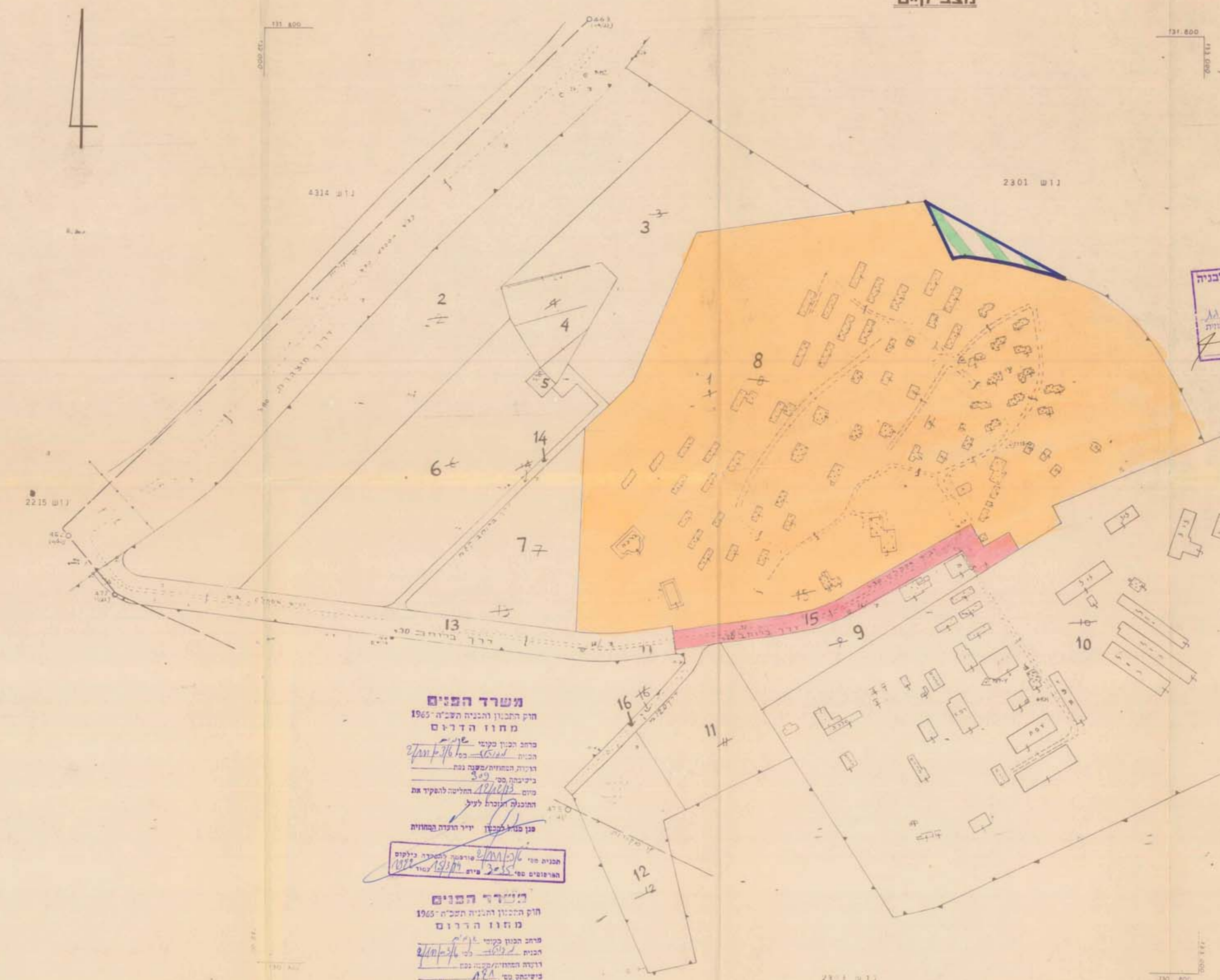
- גבול קודם
- גבול תכנית
- אזור מגורים
- אזור חקלאי
- דרך

- הזימות היזום
- קבוצת רבדים
- הזימות בעל הקרקע
- הזימות המתכנן

**המחלקה הטכנית**  
של קבוצת השוה"צ בע"מ  
תל אביב-יפו רח' אלון נטורוליס-30 טכ.252261



### מצב קיים



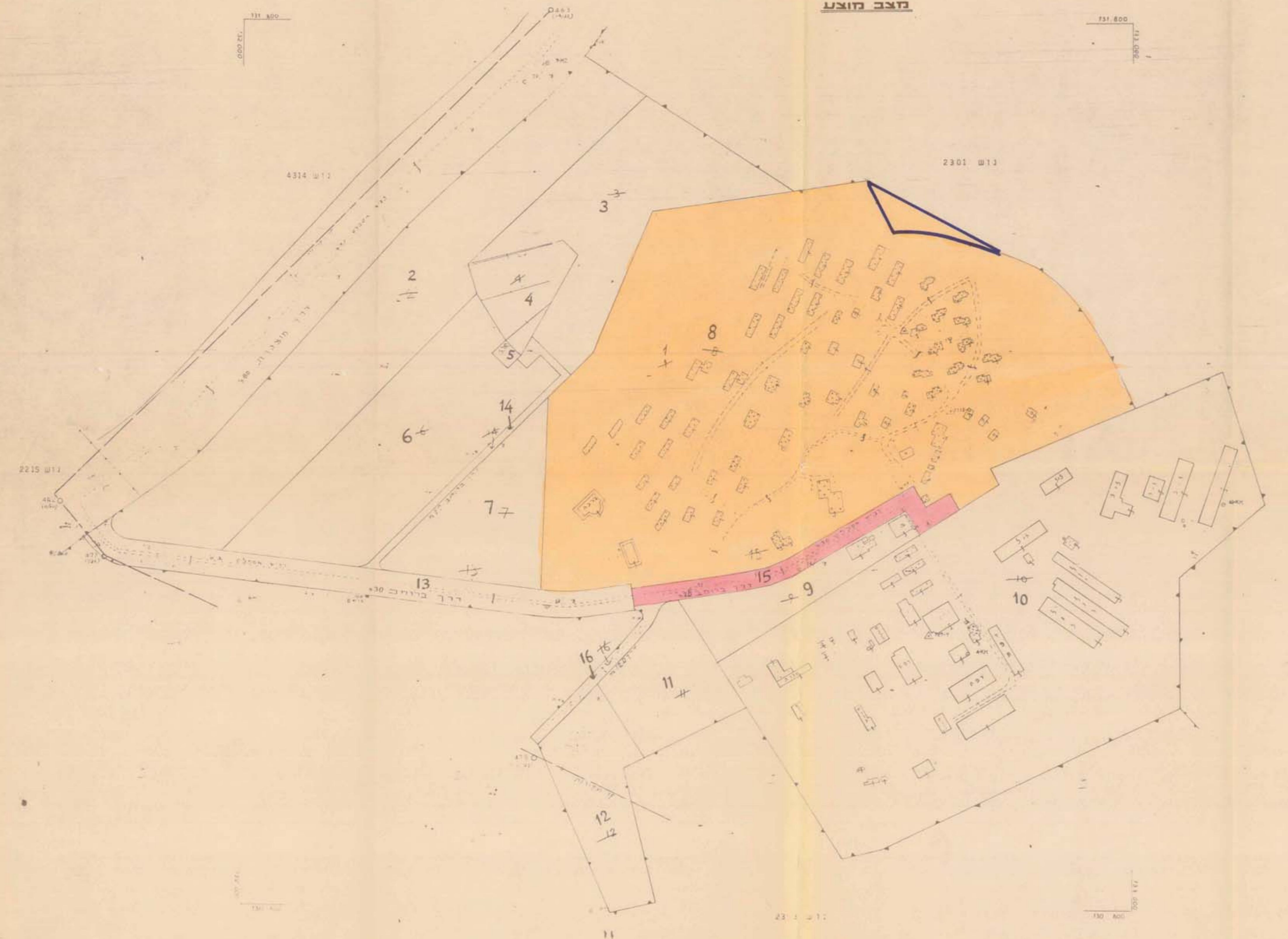
**משרד הפנים**  
חוק התכנון והבניה תשנ"ה-1965  
מ.ת.ו. 117  
פרט התוכנית  
המית  
דריסת המחוות/מקטע מס.  
ביטוחת מס.  
מס. 11.א.ב.3.3  
הועדה המקומית לתכנון ולבניה  
לשטח 3 דונם

התוכנית תכנית חינוך ביטוח  
מס. 11.א.ב.3.3  
הועדה המקומית לתכנון ולבניה  
לשטח 3 דונם

**משרד הפנים**  
חוק התכנון והבניה תשנ"ה-1965  
מ.ת.ו. 117  
פרט התוכנית  
המית  
דריסת המחוות/מקטע מס.  
ביטוחת מס.  
מס. 11.א.ב.3.3  
הועדה המקומית לתכנון ולבניה  
לשטח 3 דונם

התוכנית תכנית חינוך ביטוח  
מס. 11.א.ב.3.3  
הועדה המקומית לתכנון ולבניה  
לשטח 3 דונם

### מצב קבוצת



131.800  
131.800

131.800  
131.800

130.800  
130.800

130.800  
130.800