מרחב תכנון מקומי ירושלים

תשריט מצורף לתכנית תכנון עיר מס' 1986

שינוי מס' שנת 1974 לתכנית המתאר לירושלים

ברחוב בן-סירא, מרכז העיר

ק.מ. 1:250

טבלת שטחי קרקע

מס' הגוש	מס' החלקה	שטח החלקה במ"ר	לדרך צבורית במ"ר	סה"כ		
30035	116 117	33 691	236			
סה"כ		724	236	960		

מקרא: ●

- גבול התכנית ━
- דרך קיימת או מאושרת 🟨
- אזור מסחרי ▨
- גבול חלקה לבטול —×—×—
- קו בנין תת קרקעי
- קו בנין בקומת קרקע —·—·—
- קו בנין בקומות עליונות ———

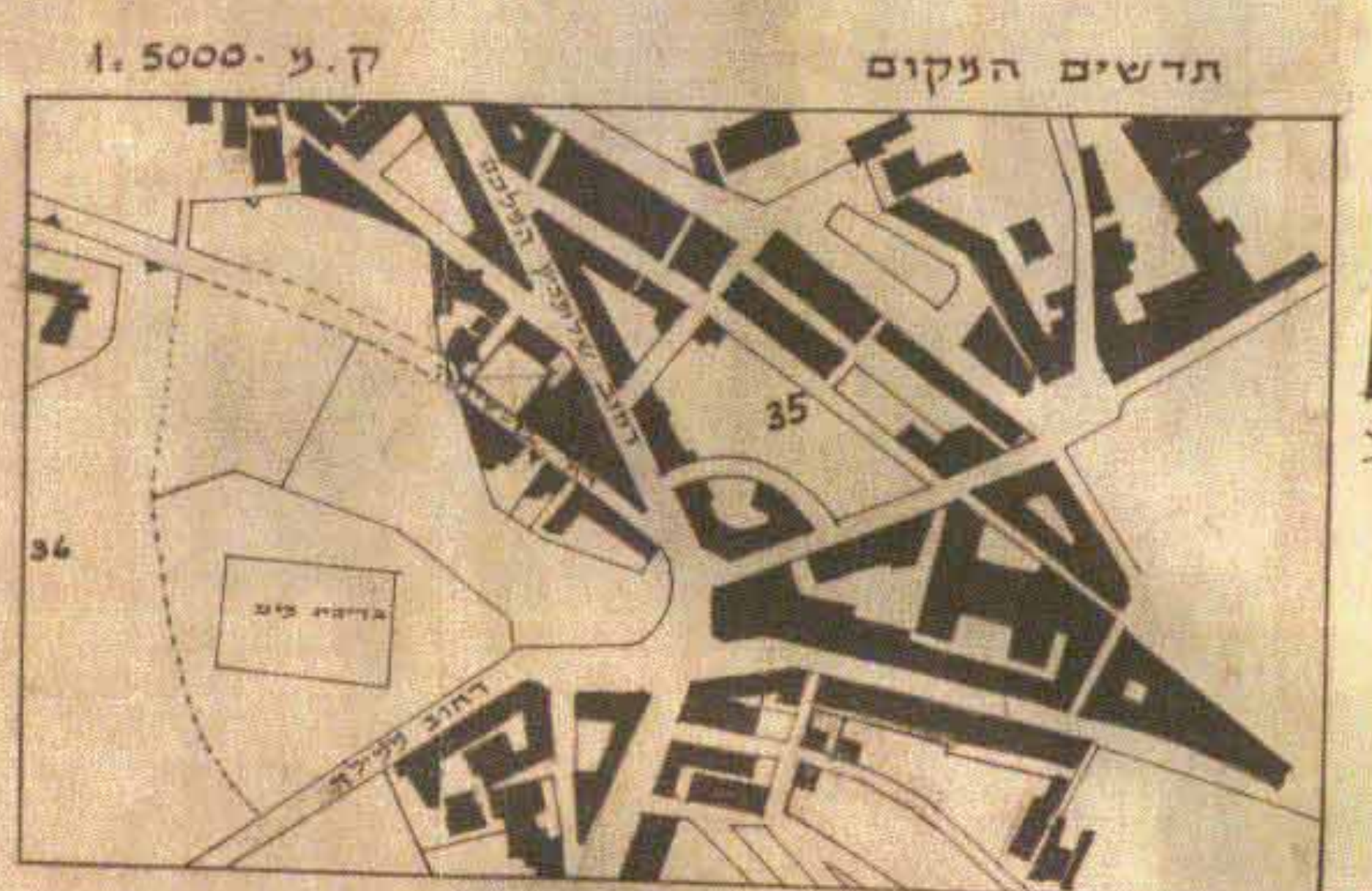
תרשים המקום ק.מ. 1:5000

הודעה
אין ההסתדרות מצדנו לביצוע התכנית המוצעת, אולם חתימתנו עליה אינה באה במקום הסכמות יתר [illegible] זכויות בנבם לפי כל דין, או [illegible] הסכמת כל רשות מוסמכת לפי [illegible]
מינהל מקרקעי ישראל
ירושלים 13.3.75

אין לנו התנגדות עקרונית לתכנית בתנאי שזו תהיה מתואמת עם רשויות התכנון המוסמכות. חתימתנו עליה אינה מקנה כל זכות לבעל התכנית כל עוד לא הוקצה השטח וכל עוד לא נחתם הסכם מתואם על ידי שני הצדדים.
מינהל מקרקעי ישראל
תאריך 13.3.75

הועדה המקומית לתכנון ולבניה ירושלים
[illegible] תכנון עיר מס' 1986
[illegible] בישיבתה מיום 12.10.74
[illegible] המליץ על אשור התכנית הנ"ל להפקדה כפי התנאים הכלולים כדו"ח
יושב ראש
[illegible]

13.3.75
מינהל מקרקעי ישראל
מחלקת תכנון ופתוח
מחוז ירושלים

התכנית זהה לתכנית המאושרת
16.4.89

חתימת בעל הקרקע:

חתימת המתכנן:

גזית תכנון
[illegible] אדריכלות
והנדסה בע"מ

תאריך:

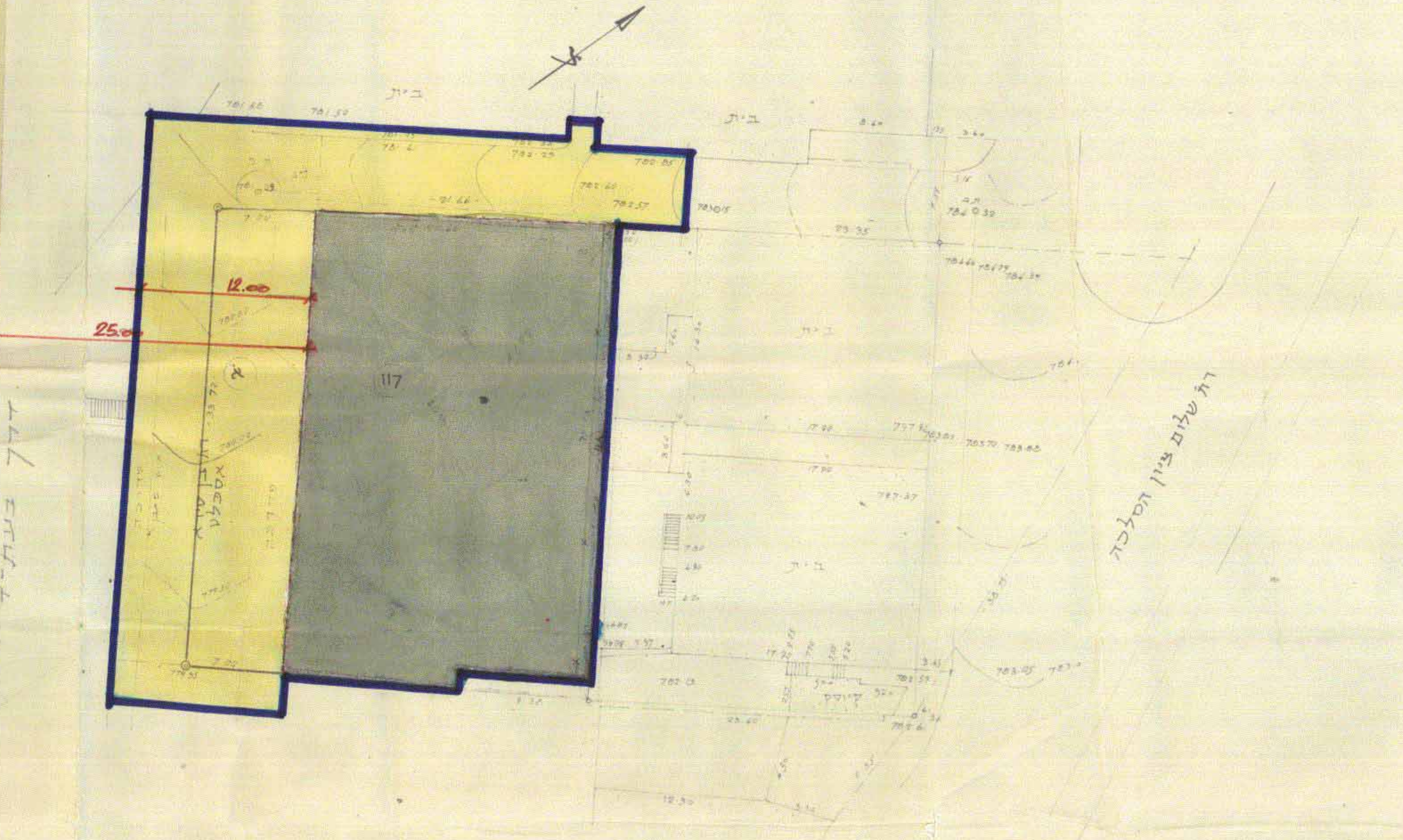

ירושלים

שכונה: מרכז
גוש: 30035, חלקות: 116, 117
הוק בשביל: חברת חפצי-בה בע"מ
ק.מ. 1:250

מס' החל'	השטח במ"ר	הערות
116	33	שטח רשום
117	691	שטח רשום [illegible]
א	236	הרחבת דרך
ס"ה	960	שטח הבעלים לפי [illegible] ישן

תרשים הסביבה ק.מ. 1:1.250

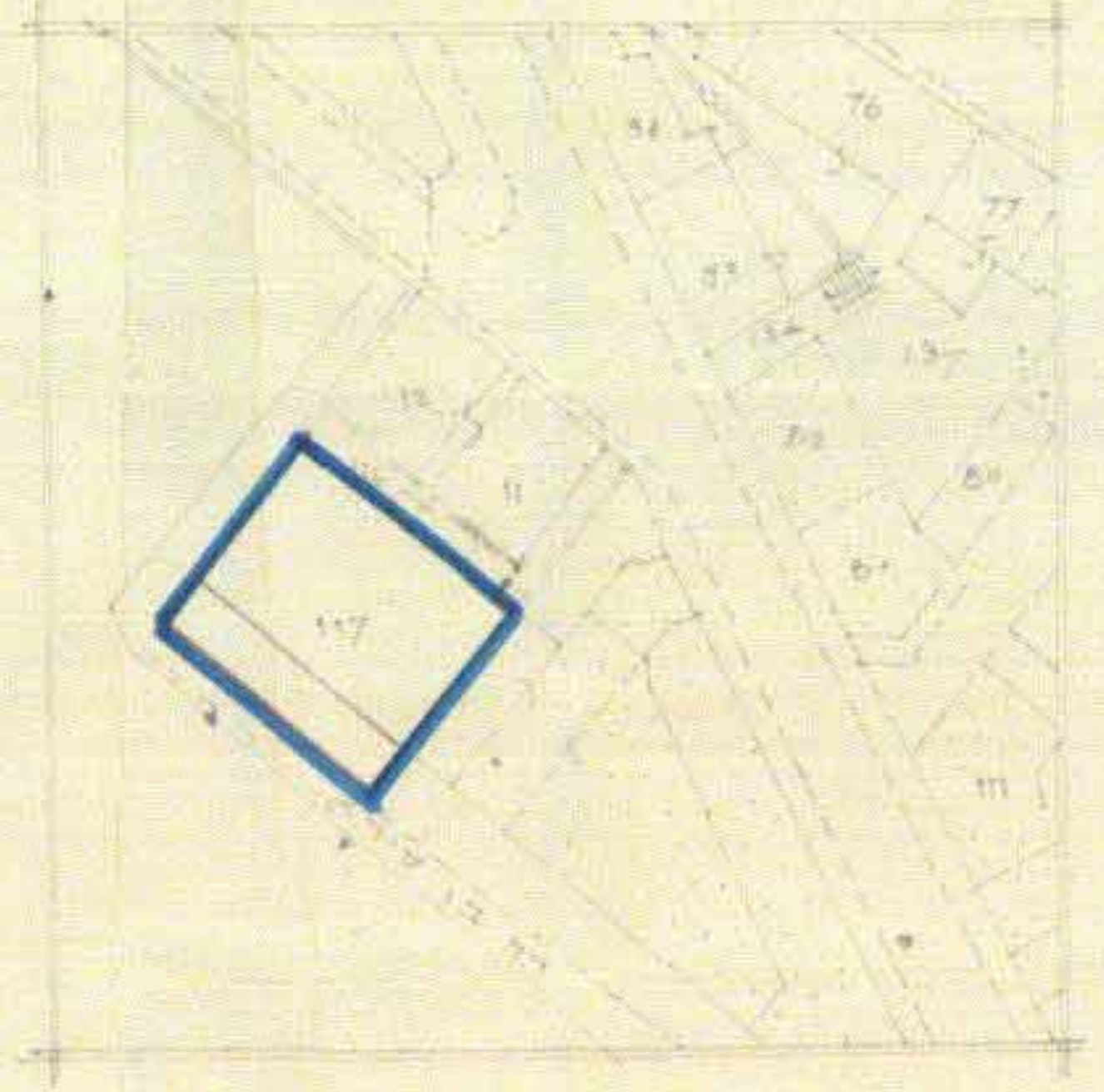

מאלישב, [illegible]
[illegible] 24
[illegible] 27.5.1974

הגבולות נלקחו מספרת רשום תיק ותגבו 2385/35