


נפה : ירושלים
 עיר : ירושלים
 מקום: רח' ראובן 21
 גוש : 30014 חלקה: 156
 נשח: 0.764 מ.ד.

מקדא מצב חדש



גבול תכנית
 אזור מגורים 2
 בגין קיים
 גבול חלקה
 מס' חלקה
 קו בגין מיובי לחוססת בקה

156



רא לצרכי רישום

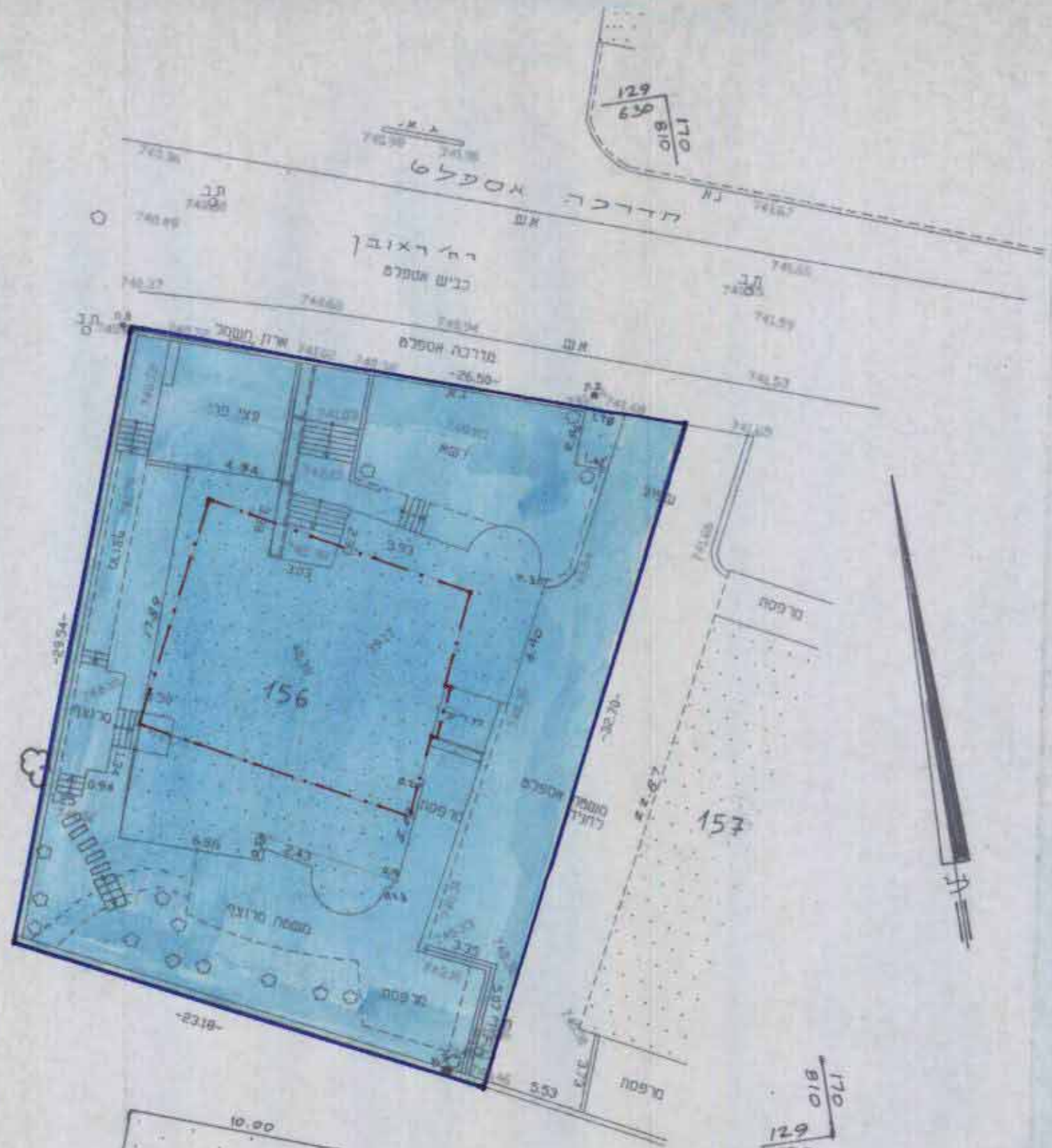
יעקב סומך מודד מוסמך
 מר 322 מרפקים 02-5816642
 תד 1395 ירושלים 91013

18.10.98

יעקב סומך מודד מוסמך
 מר 222 סכסכים 02-5816642
 תד 1395 ירושלים 91013
 10.5.99

הערות
 1. המדידה מבוססת על נקודות
 מחשלתיות י'מ/1707 ו-י'מ/1706.
 2. הגבה מבוססת על נקודה עירונית
 מס' 63 בגבה 90.751

129
170
630

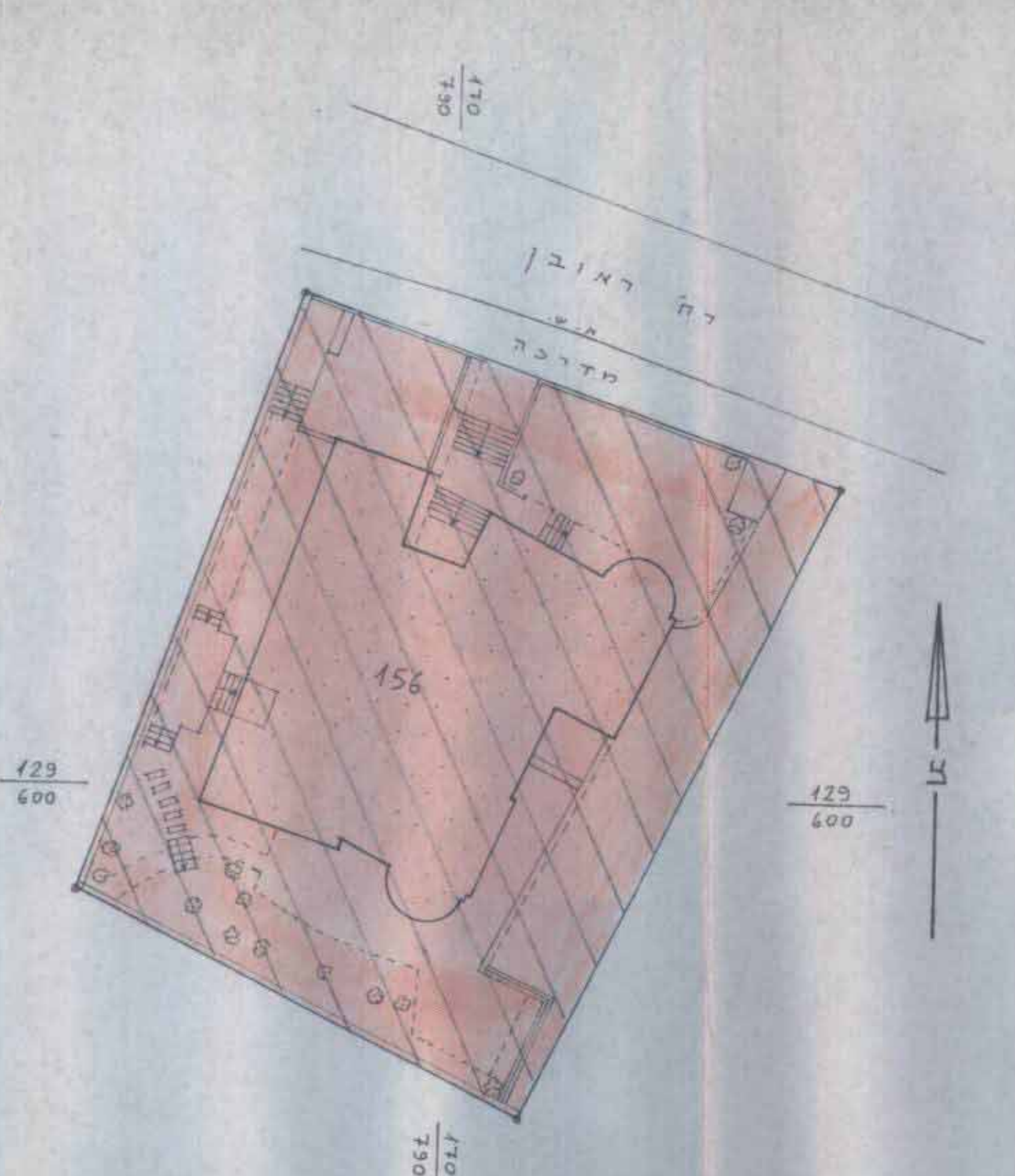


מצב חדש
 ק.מ. 1:250

129
170
580

מחוז ירושלים
 מרחב תכנון מקומי ירושלים
 תכנית מס' 6818
 שינוי מס' פפ/ לתכנית 3770
 (שינוי תכנית מתאר מקומית)

תשריט
 ק.מ. 1:250



מצב מאושר על תכנית 3770
 ק.מ. 1:250

מקדא מצב מאושר



אזור מגורים 1 מיוחד
 בגין קיים
 גבול חלקה
 מס' חלקה

156

חתימת בעלי הקרקע ומגיש התכנית:
 הלל ומרים דייקוס רח' ראובן 21 טל: 6736715

משרד הפנים מחוז ירושלים
 הפקדת תכנית מס' 6818
 הועדה המחוזית החליטה להפקיד את התכנית
 אג'נטות מס' 162000
 משרד הפנים מחוז ירושלים
 אישור תכנית מס' 6818
 הועדה המחוזית החליטה לאשר את התכנית
 בישיבה מס' 1104 ויום 25.8.01
 סמנכ"ל תכנון

בעלי קרקע נוספים:
 יערה ושלמה סידקס, זמנ ועופרה
 עדי ואניאן ישראל

יצחק רוזנבלו אדריכל
 רח' אפרת 41
 רשיון מס' 23156

חתימת המתכנן:

יצחק רוזנבלו רח' הרצין 41 אפרת טל 9933021 ת.ד 1337757

תאריך: 28/8/2001