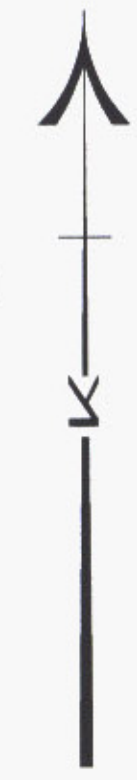


FILE NAME M:\DWG\N298.DWG

# מצב חדש

מחוז : ירושלים  
 נפה : ירושלים  
 המקום : שני עפאים  
 גוש : 30555  
 חלקה : 29  
 הוכן עבור בעלים  
 השטח : 0.698 ד.



136  
125

136  
100

136  
075

136  
050

171  
700

171  
675

171  
650

171  
625



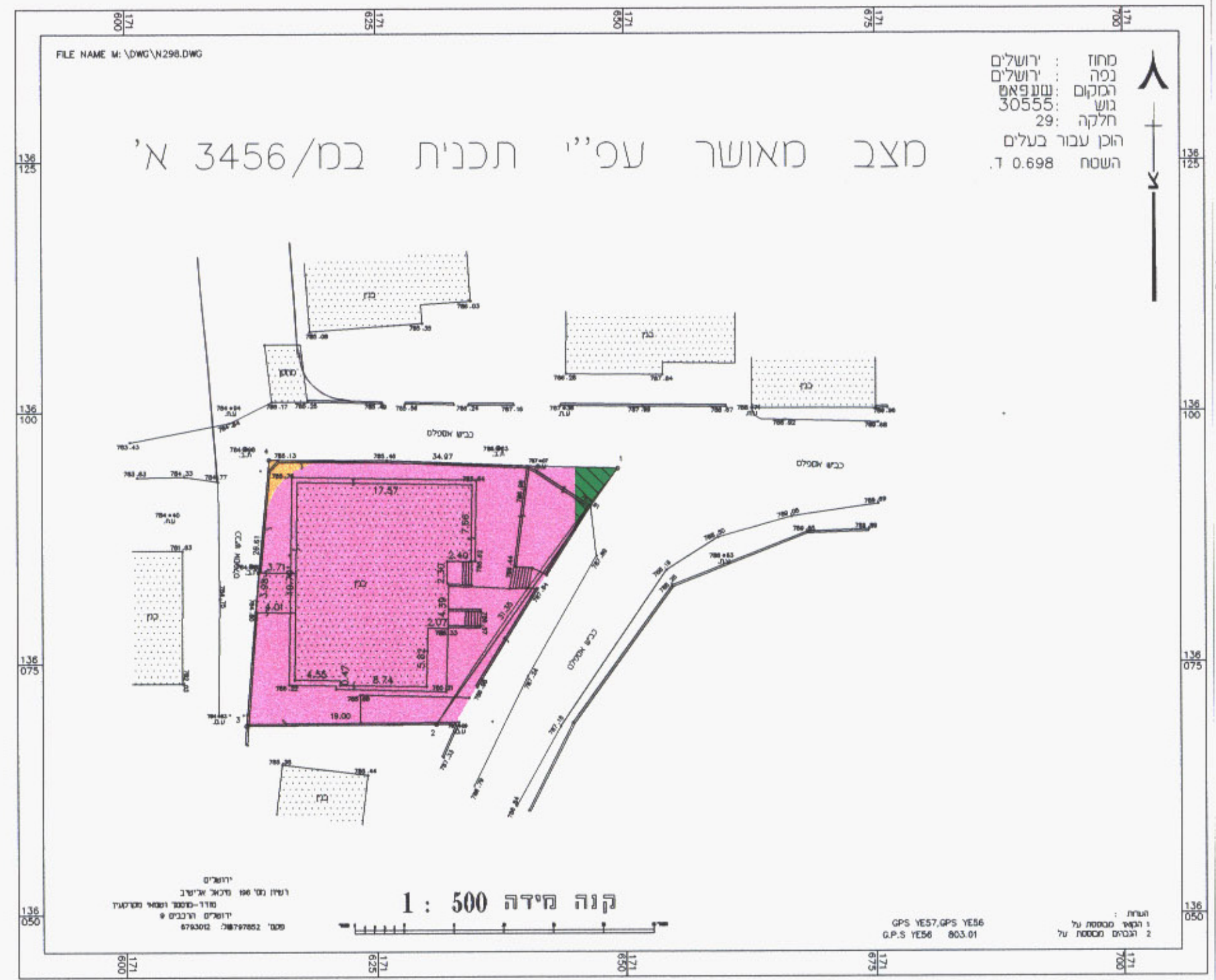
- מקרא מצב חדש
- גבול התכנית
- דרך קיימת או מאושרת
- אזור מגורים מיוחד
- מעבר ציבורי להולכי רגל
- בניין קיים
- חניה פרטית
- מבנה/גדר/מדרגות להריסה
- גבול חלקה
- מספר חלקה קיימת
- קו בנין מרבי לבניה

## קנה חידה 1 : 250

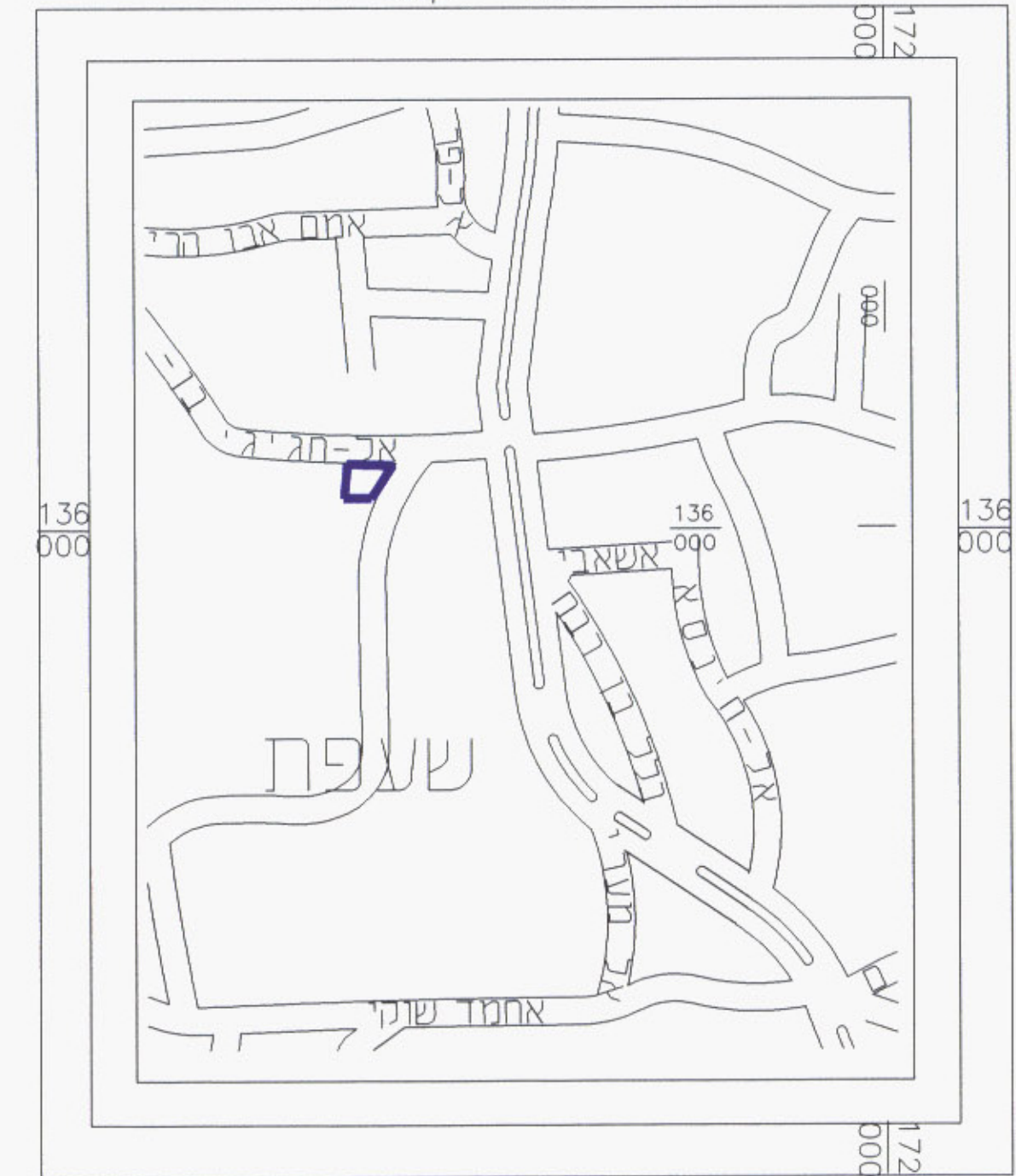
הערות :  
 1 הקואו"ם מבוססת על  
 2 הגבהים מבוססת על  
 GPS YE57,GPS YE56  
 G.P.S YE56 803.01

ירושלים  
 רשיון מס' 196 נדבאר אלישיב  
 מודד-מוסדר ושואמי מתקומעין  
 ירושלים תרכ"ט 9  
 פקס' 797852 :טל' 6793012

14.2.2000



## קנה חידה 1 : 500



- מקרא מצב מאושר
- אזור מגורים 1 מיוחד
- דרך קיימת או מאושרת
- מעבר ציבורי להולכי רגל
- גבול חלקה
- מספר חלקה 29

מחוז : ירושלים  
 נפה : ירושלים  
 המקום : שני עפאים  
 גוש : 30555  
 חלקה : 29  
 הוכן עבור בעלים  
 השטח : 0.698 ד.

מחוז ירושלים  
 מרחב תכנון מקומי ירושלים  
 תכנית מס' 6757  
 שניו מס' 99\2 לתכנית מתאר במ' / 3456  
 (שניו תכנית מתאר מקומית)

תשרים  
 ק.מ. 1:250  
 משרד הפנים מחוז ירושלים  
 הפקדת תכנית מס' 6757  
 הועדה תכ. ע"מ החליטה להפקיש את התכנית  
 בשינוי מס' 10149  
 יו"ר הוועדה  
 בעלי הקרקע : סוסח עמר

ת.ד 51202  
 ירושלים  
 מגיש התכנית : סוסח עמר  
 ת.ד 51202  
 ירושלים

המתכננים :  
 רונאל אדריכלים  
 יד תרומים, ירושלים 93420  
 טל' 4731862 פקס' 02-6731862

יד חרוצים 4 ירושלים 93420  
 סלפון : 02 - 6731862  
 תאריך : 17.1.2000