מרחב תכנון מקומי – אשדוד

תשריט לתכנית מפורטת מס' ד/530/1א'

שינוי לתכנית מפורטת מס' ד 530

שטח פתוח שפת הים — רובע א'

ק.מ — 1:1250



מצב מוצע



מצב קיים

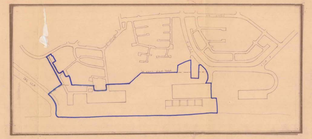

| | | |