

מרחב תכנון מקומי ירושלים
תכנית מס' 4890
שינוי מס' 1/95 לתכנית שיוון ציבורי 5/03/2
שינוי מס' 9/95 לתכנית המתאר המקומית
(שינוי תכנית מתאר מקומית)
תשריט
קני"מ 1:250

מחוז ירושלים
נפה ירושלים
עיר ירושלים
גוש 30234 חלקות 61-63
מקום - רח' זיכרון יעקב
777 -

לוחות שטחים

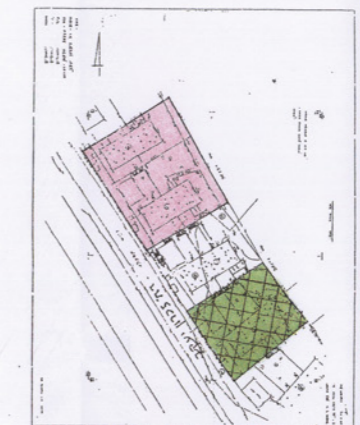
גוש 30234		גוש 30236	
מס' חלקה	שטח כדונג	מס' חלקה	שטח כדונג
0.004	55	0.750	61
0.559	56	1.205	62
1.159	57	0.464	63
		0.040	64
		0.067	65

מס' סידורי י.ב. 18-93

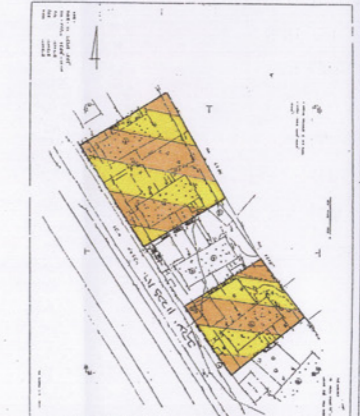
- מקרא מצב חדש
- גבול התכנית
 - איזור מגורים מיוחד
 - מעבר ציבורי להולכי רגל
 - בנין קיים
 - גדר ומדרגות להריסה
 - עץ לעקירה
 - גבול גוש
 - מס' גוש 30234
 - גבול חלקה
 - קו בנין מירבי לתוספת בחזיתות הבנין



- מקרא מצב מאושר
- איזור מגורים 1
 - איזור מגורים רב קומות
 - שטח לשמורת טבע
 - בנין קיים
 - מס' גוש 30234
 - גבול גוש
 - מס' חלקה קיימת 57
 - גבול חלקה קיימת



מצב מאושר ע"פ תכנית המתאר המקומית לירושלים קני"מ 1:1250



מצב מאושר ע"פ תכנית שיוון ציבורי מס' 5/03/2 קני"מ 1:1250

מצב חדש

קנה מידה 1:250

- הערות:
- המפה קשורה לדעת ארבעת
 - הגבהים מתייחסים ל מ.א. בירוקי




יהושע כהן מודד מוסמך
רח' יורדי העיריה 23, י"ב
טל 638766 28.6.93

יעקב זקינו
מנהל יח' לשיפו' ומדידות
תאריך: 28.6.93



יחום התכנית: עיריית ירושלים



חתימת המתכנן: אדריכל רוג'ה ברוך
מס': 5378521 רח' גדרה 24, י"ב, 95861

תאריך: 5.7.00