

# מרחב תכנון מקומי ירושלים

## תכנית מס' 3667 א'

שינוי מס' 91/א לתכנית מס' 3667  
(שינוי תכנית מתאר מקומית)

תשרי

ק.מ. 1:250

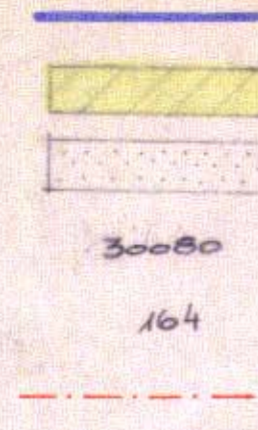
משרד הפנים מחוז ירושלים  
חוק התכנון והבניה השלמה-1965  
אישור תכנית מס' 3667 א'  
הועדה המחוזית לתכנון ולבניה התקיימה  
ביום 4.10.94 לאחר אשר את התכנית  
י"ר הועדה המחוזית

משרד הפנים מחוז ירושלים  
חוק התכנון והבניה השלמה-1965  
הפקדה תכנית מס' 3667 א'  
הועדה המחוזית לתכנון ולבניה התקיימה  
ביום 18.6.93 להסדיר את התכנית  
י"ר הועדה המחוזית


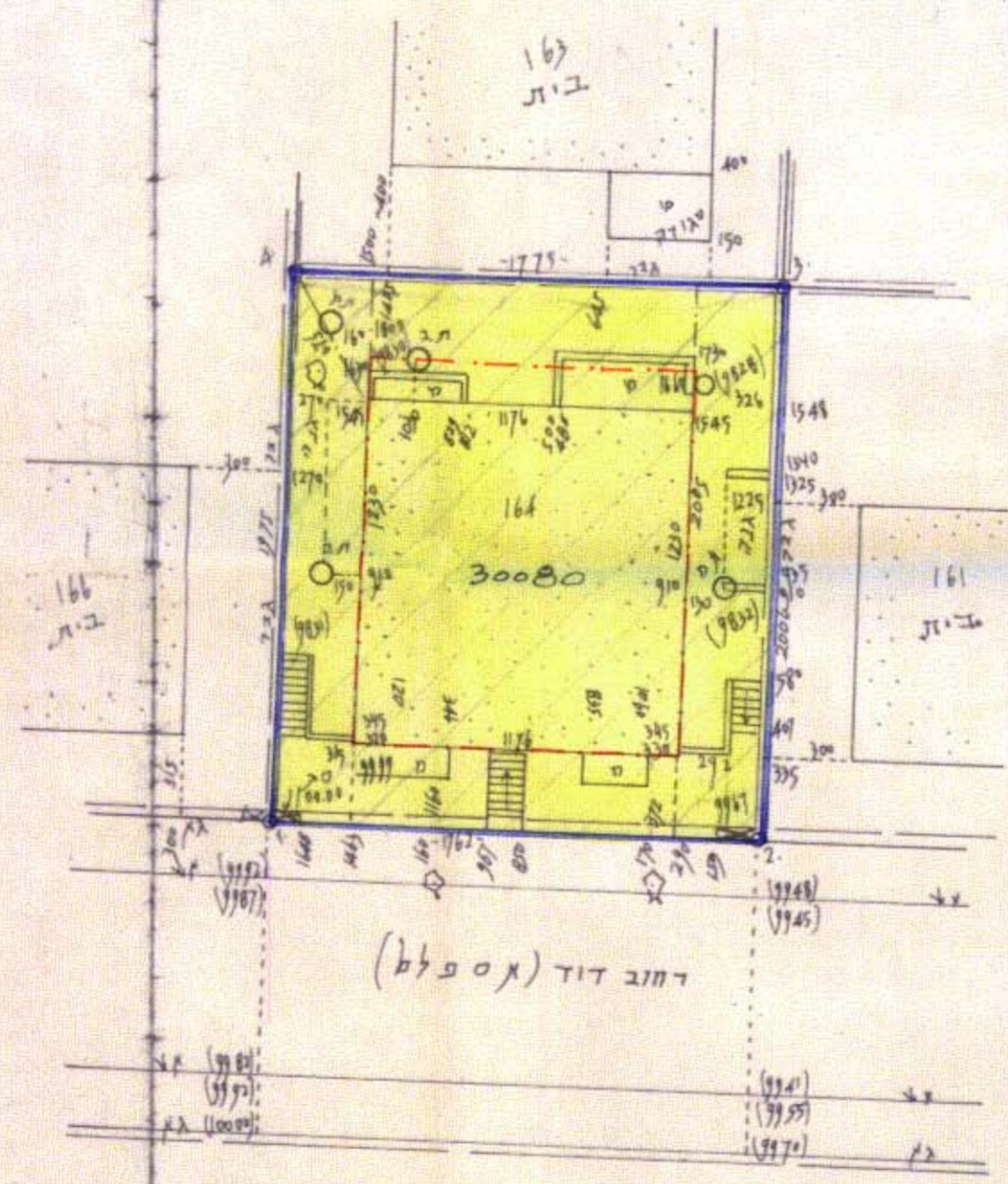
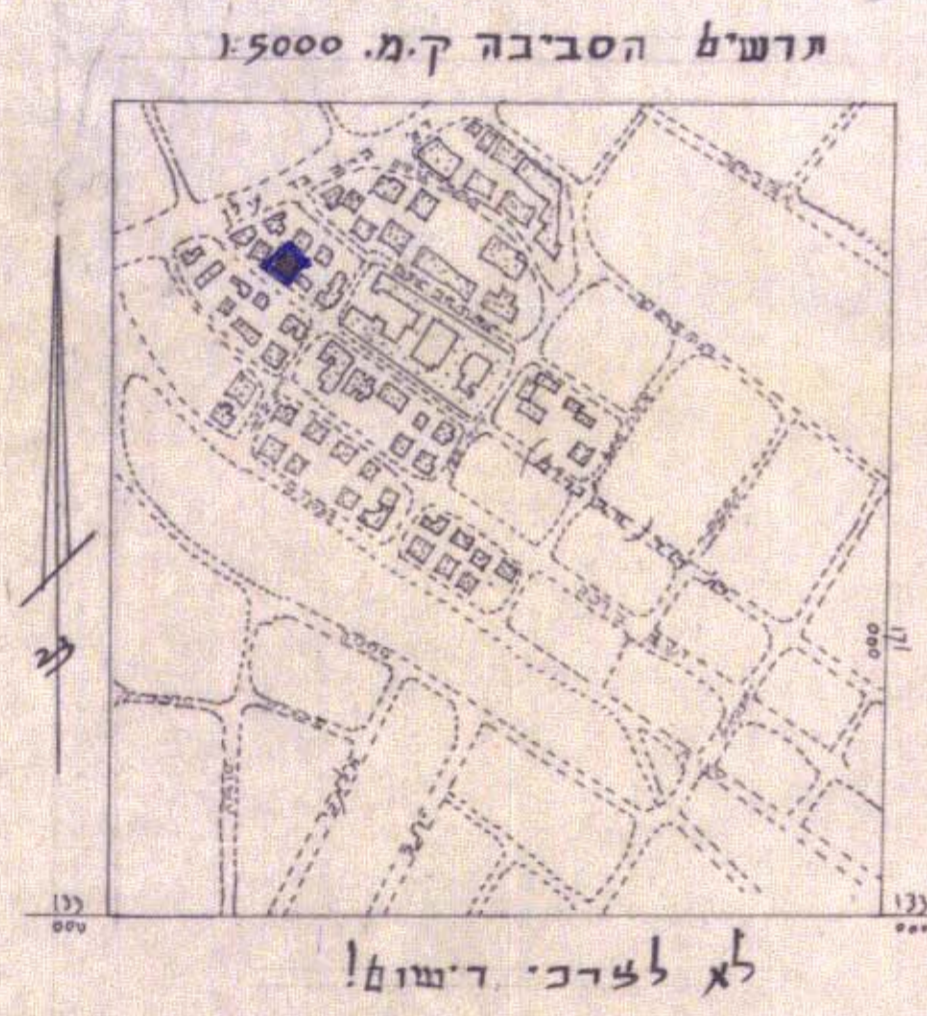
החלטת בעלי הקרקע ובעלי התכנית  
היה לסיק בלוטניק רח' דוד סל י"ג ת.ס. 6265011 סל. 62629  
ס"ח צולקין - ת.ס. 7756966 סל. 81902  
גדליה אולשטיין  
לתיאור השתכנון:  
שורדיסון דה שאברכה 16 י"ג ת.ס. 0180560 סל. 82367 זיקוד 95341  
א. אולשטיין דה בעת שאול 22 י"ג ת.ס. 7756966 סל. 81902 רשיון מס' 17453  
תאריך: 11.1.94

מקרא:

- גבול התכנית
- מזרחי מנהלים 3 חיות
- בנין ק"מ
- מספר גליל
- מספר חלקה ק"מ
- קו בנין חדש לתוספת



מחוז ירושלים  
נפה ירושלים  
עיר או כפר ירושלים  
שכונה או מקום הבוכרים (ח' דוד 30)  
גוש מס' 30080 חלקה מס' 164  
תכנית הוכנה עבור  
השטח 345 מטרי



א. א. א. 11-03-79 ירושלים  
אדרגו מ"י מודר מסמך, יעין ק"מ מגזר זעלמי  
6.2  
הועדה המחוזית לתכנון ולבניה  
מסמך מס' 20-5-86  
א. א. א. מועדון 3 11-06-91  
מסמך מס' 23.11.93