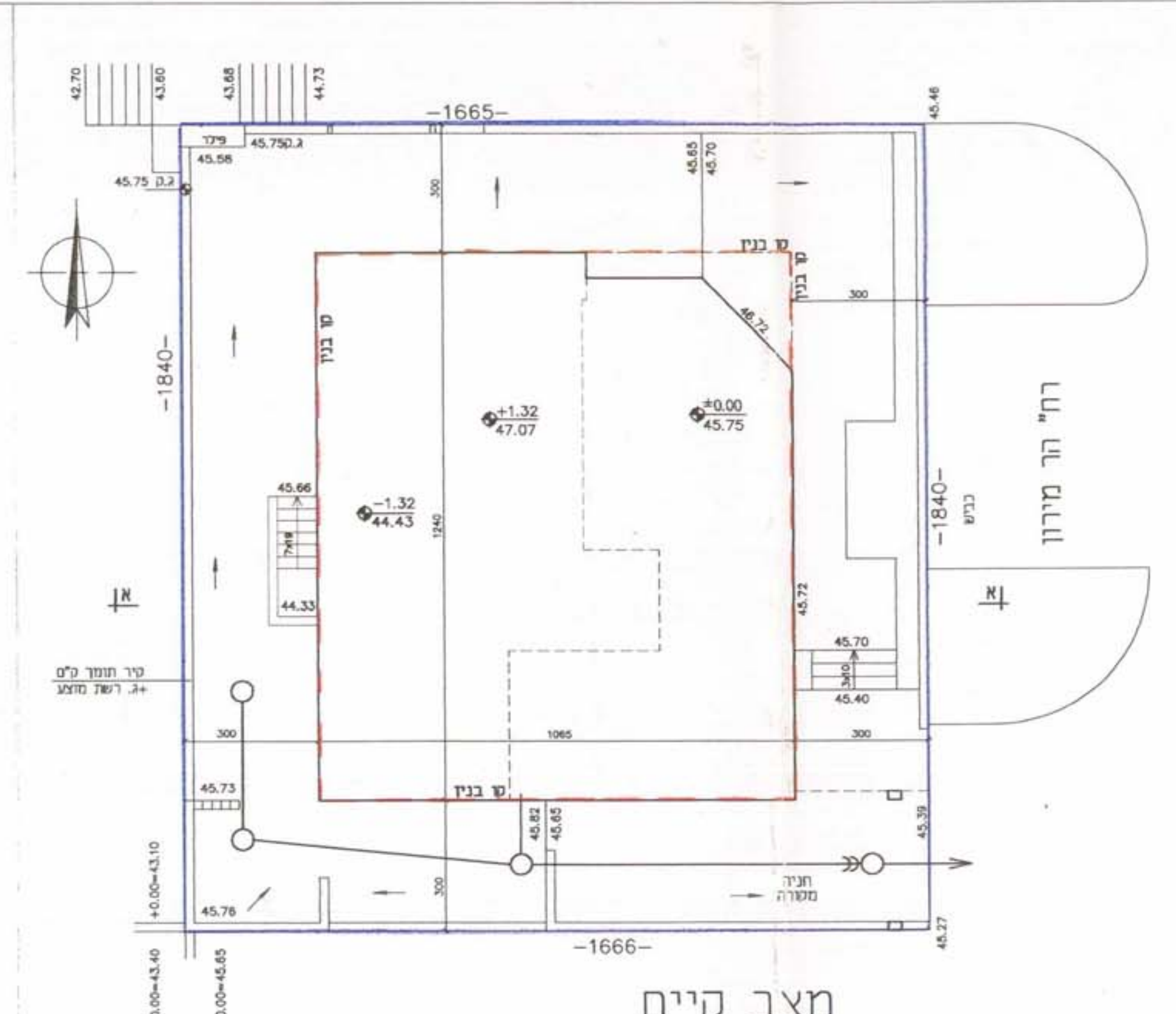
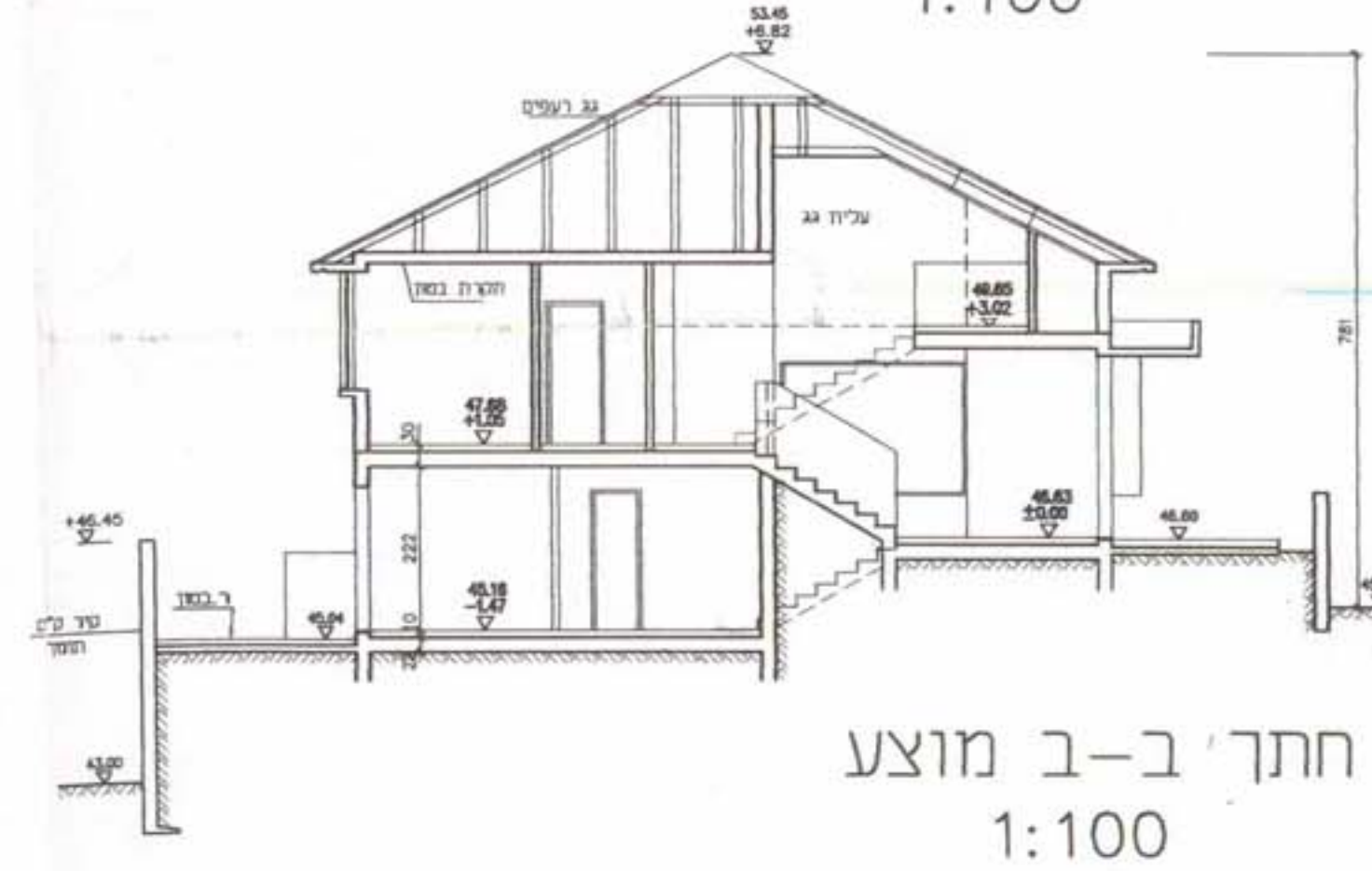


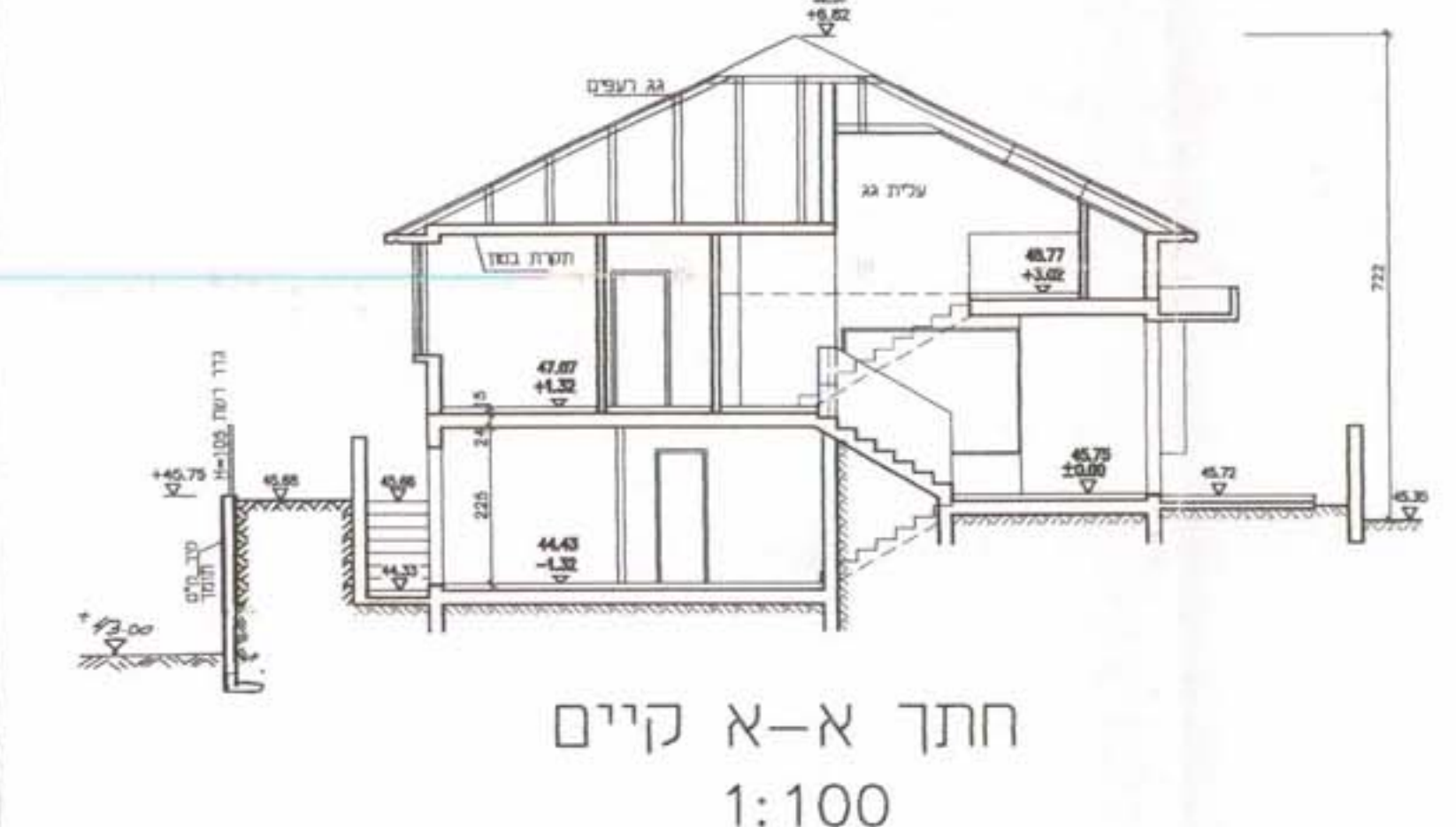
מצב מוצע 1:100



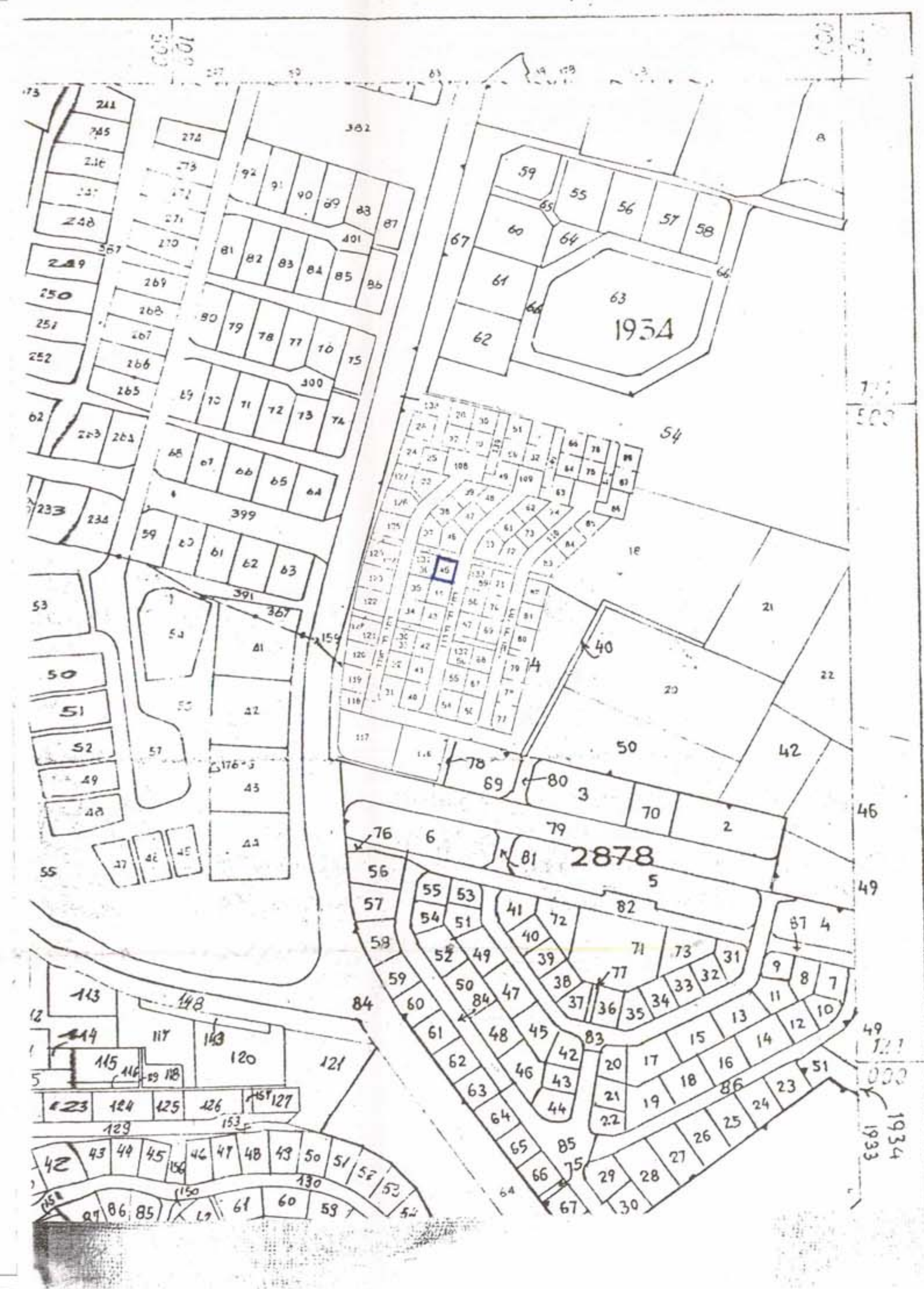
מצב קיים 1:100



חתך ב-ב מוצע 1:100



חתך א-א קיים 1:100



מחזור הדרום
מרחב תכנון מקומי • אשקלון

תכנית מפורטת מס' 2073/מ.ק.4
 שינוי לת.מ. 6/112/03/4-1-2038/מ.ק.4
 התכנית בסמכות הועדה המקומית עפ"י תיקון 43 לחוק התכנון והבניה מיגרש 45, פיסגת ברנע, אשקלון.

שכת התכנון המחזורי: 6-12-1999
 נמחור הדרום

הודעה על אישור תוכנית מס' 2073/מ.ק.4
 מוסמך בעיתון: 23/12/99
 וביתון: 23/12/99
 וכינון מסומן: 24/12/99
 היטוי מפורסם מס' 24/12/99

מחזור הדרום:
 נפה: אשקלון
 מקום: מגרש 45, רח' הר מירון, פסגת ברנע, אשקלון
 גוש: 1934
 חלקה: חלק מחלקה 54 ו-17
 שטח התכנית: 0.306 דונם
 היוזם: בלוס גילה ודני רמת-גן ת.ד.: 1401, 03-6776638
 המתכנן: אדריכלית רות אליעזר שביל הרימון 8 אשקלון 07-6712612
 בעלי הקרקע: שכון עובדים

מקרא:
 גבול המגרש
 קוי בנין

חתימות:
 היוזם: בלוס גילה ודני רמת-גן ת.ד.: 1401, 03-6776638
 בעלי הקרקע: שכון עובדים
 מתכנן: אדו. רות אליעזר מ.ר. 28841
 ועדה מקומית:

ועדה מקומית אשקלון
 אישור תכנית מס' 2073/מ.ק.4
 חתמה המועצה החליטה לאחר את התכנית
 כישובה מס' 24/12/99
 יו"ר ועדה

U/LEONID/BLUM/ MAZIBIT