

מרחב תכנון מקומי ירושלים

תשריט מצורף לתכנית מס' 2667

שנוי מס' 56/79 לתכנית המתאר המקומית לירושלים
ושנוי מס' 1/79 לתכנית מס' 1708

ק.מ. 1:250

א"ס סדורי: מ.מ. 77/109
מס' רשום: י.ר. 77/106

ירושלים
ירושלים
ירושלים
מיושן (יה מיושן 6)
מס' 28
ד"ר א. קטורי (האחים ישראל גליל)

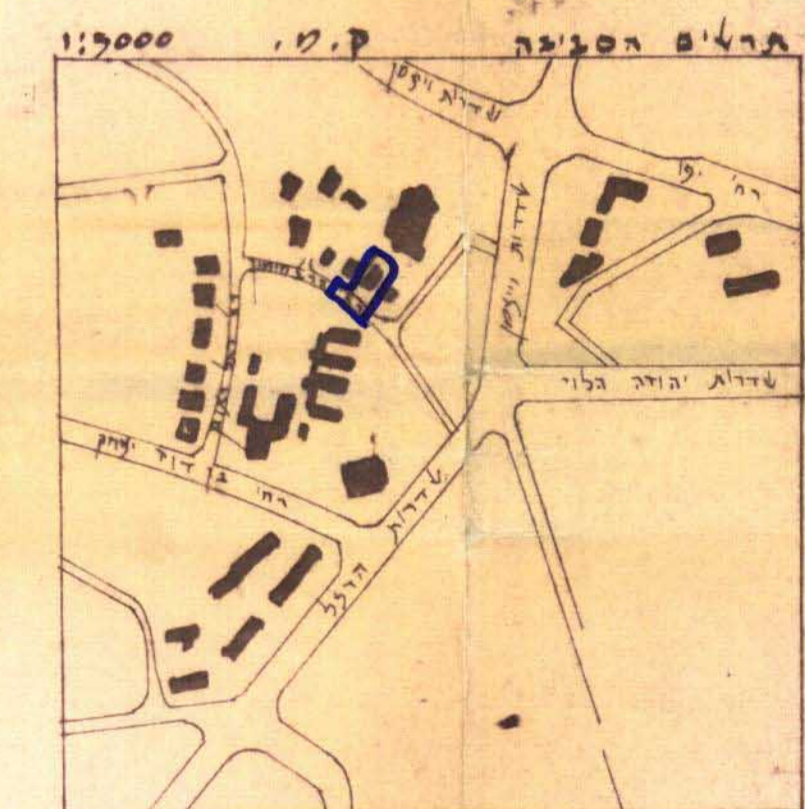
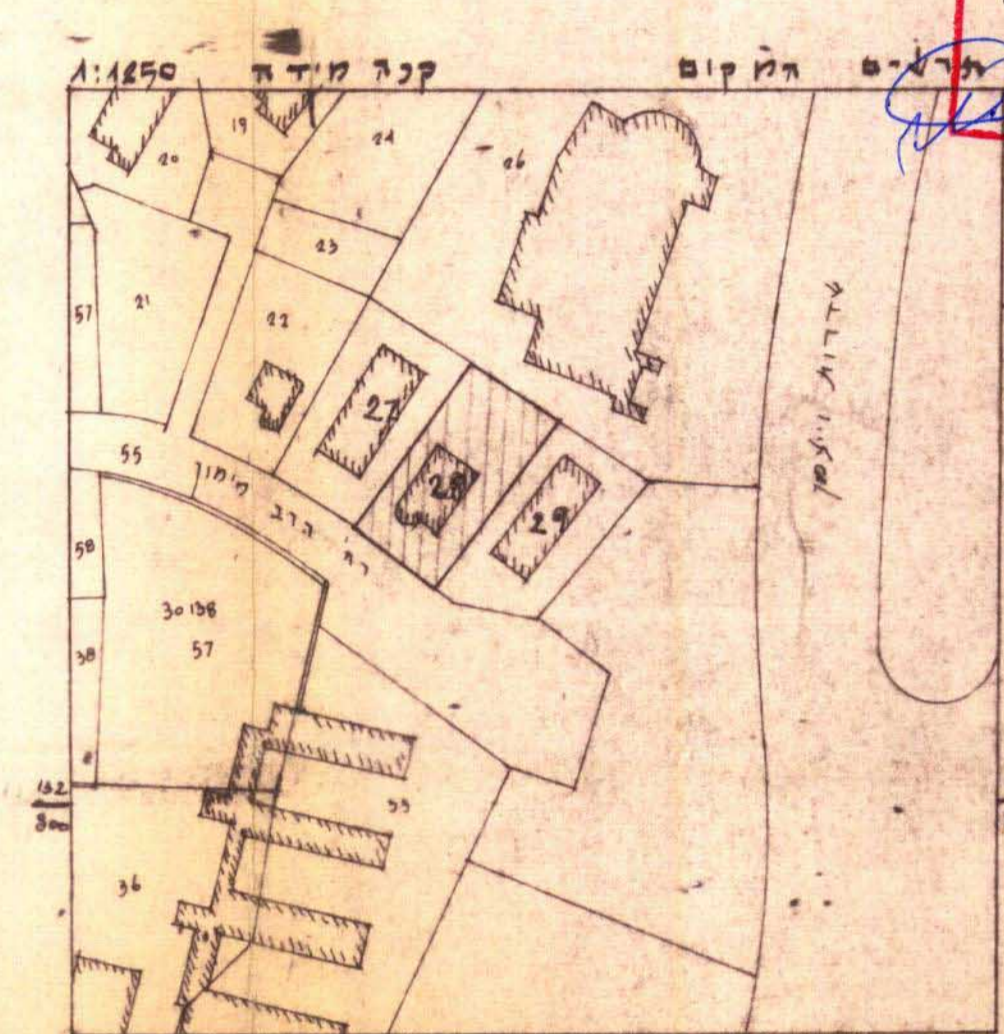
השטח = 604 מ"ר

משרד הנגיש מחוז ירושלים
חוק התכנון והבניה תשכ"ה-1965
הפקדת תכנית

הועדה המחוזית לתכנון ולבניה
החליטה בשיבתה ביום 23/10/79
להפקיד תכנית זו למספר 2667

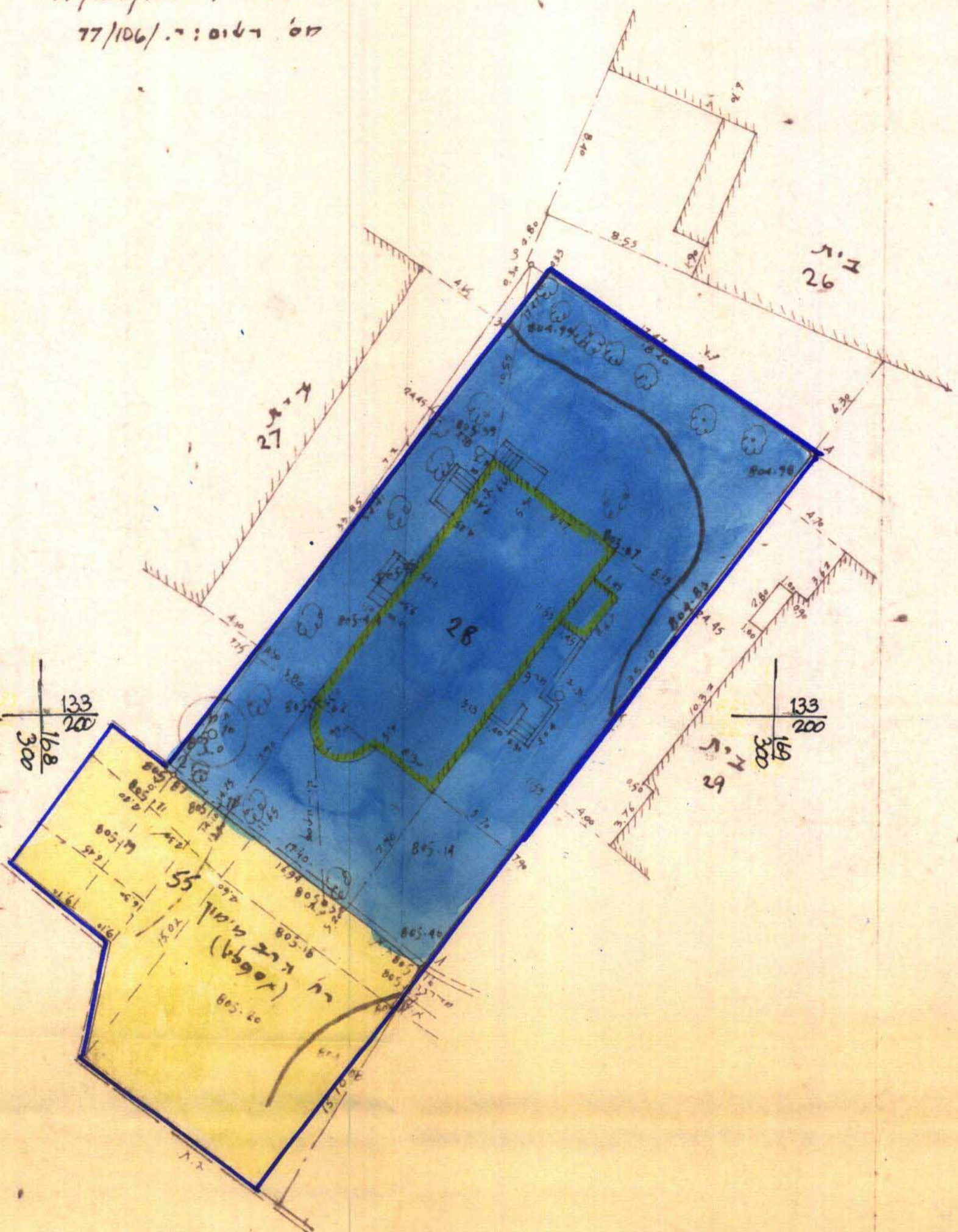
משרד הנגיש מחוז ירושלים
חוק התכנון והבניה תשכ"ה-1965
אשרור תכנית

הועדה המקומית לתכנון ולבניה
ירושלים
רמת-תכון עיר מס' 2667
החליטה בשיבתה ביום 15.8.79
להעביר על אשרור התכנית תוך להפקדה
התחום הכתום ברדח, ובהתאם
למס' 23.10.79



לא לצרכי רישום
ירושלים 15.8.79
ר. מרקסון מנהל מוקד מוסד
רמב"ד ביהמ"ד 2 חדר 216
ירושלים 22.8.79

- מקרא
- אבול התכנית
 - דרך קיימת או מאושרת
 - אזור מגורים 2
 - בנין להריסה
 - מספר חלקה קיימת 28



הערה: א.ג.ר הגובה על חכסה תא שנים 805.76
קנה מידה 1:250

האחים ישראל בע"מ
מ"ר (27122) י"מ

האחים ישראל בע"מ
מ"ר (27122) י"מ

חתימת בעל הקרקע: תב' האחים ישראל-רמ' בן-יהודה 2-ים
" המתכנן: י. קלינברגר-רמ' בן-יהודה 23-ים
תאריך: 22.11.1979