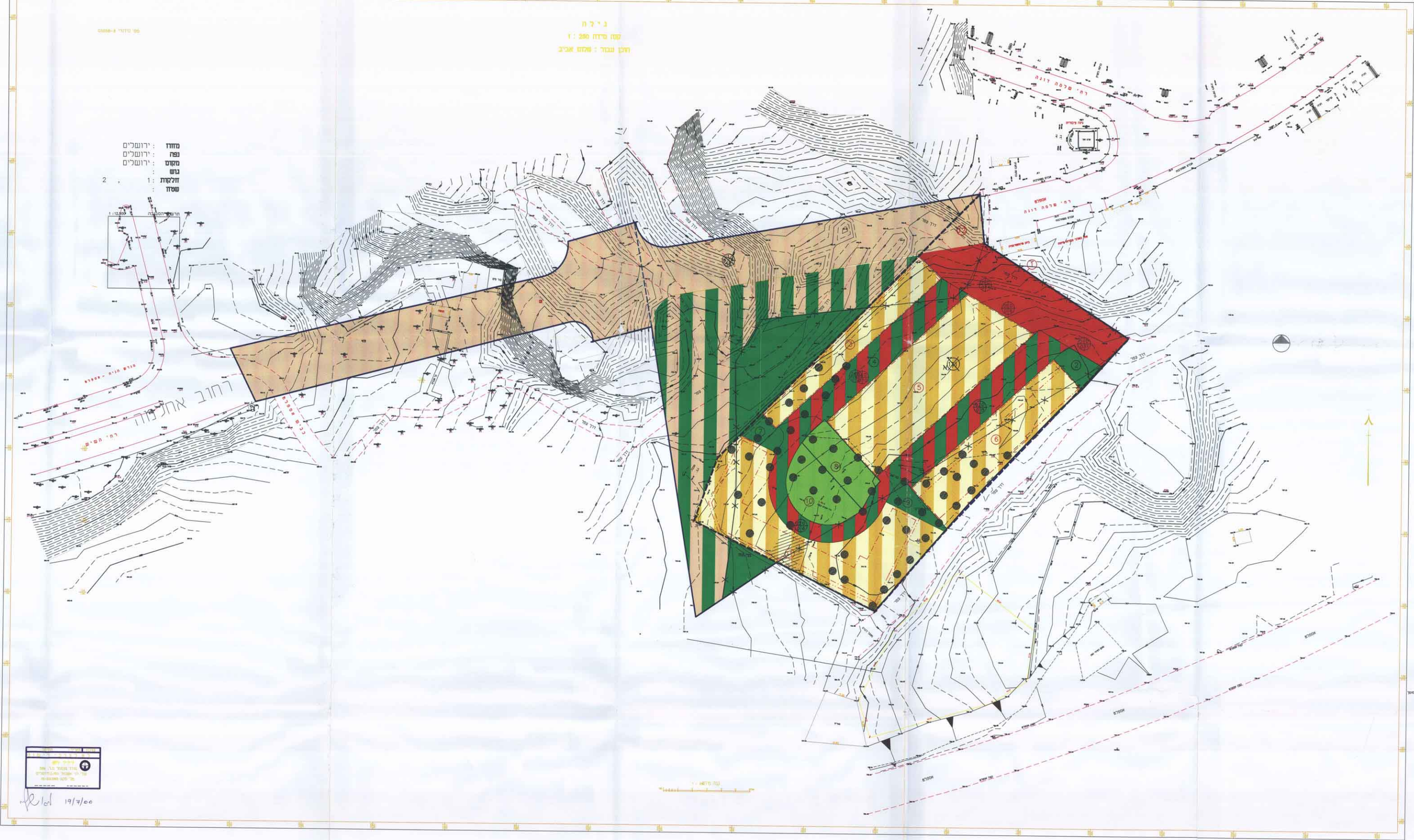
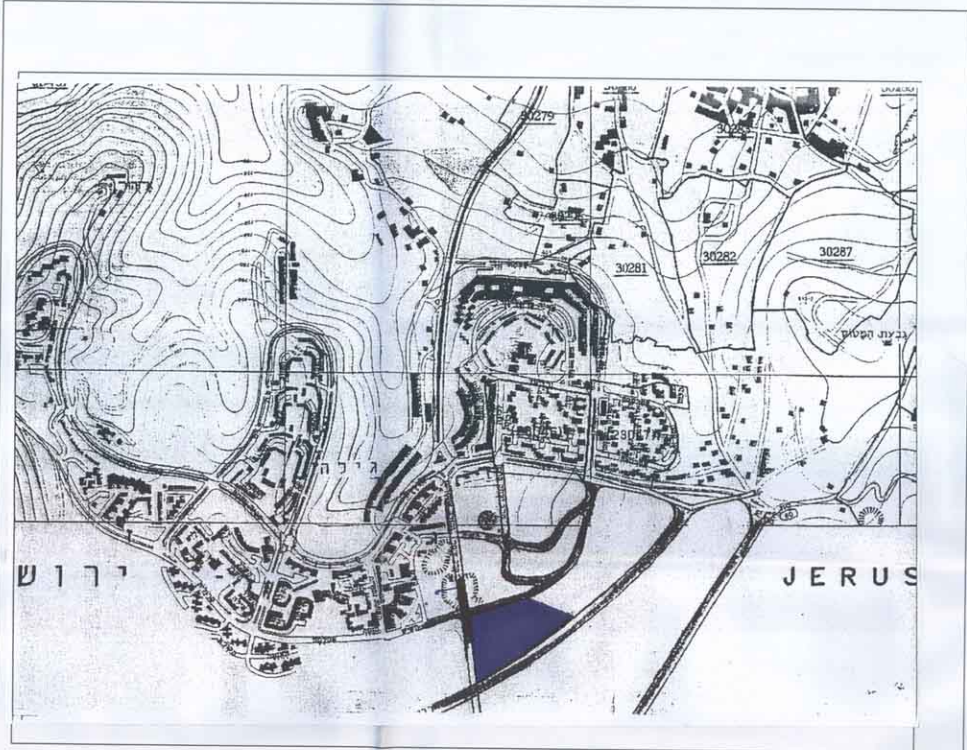
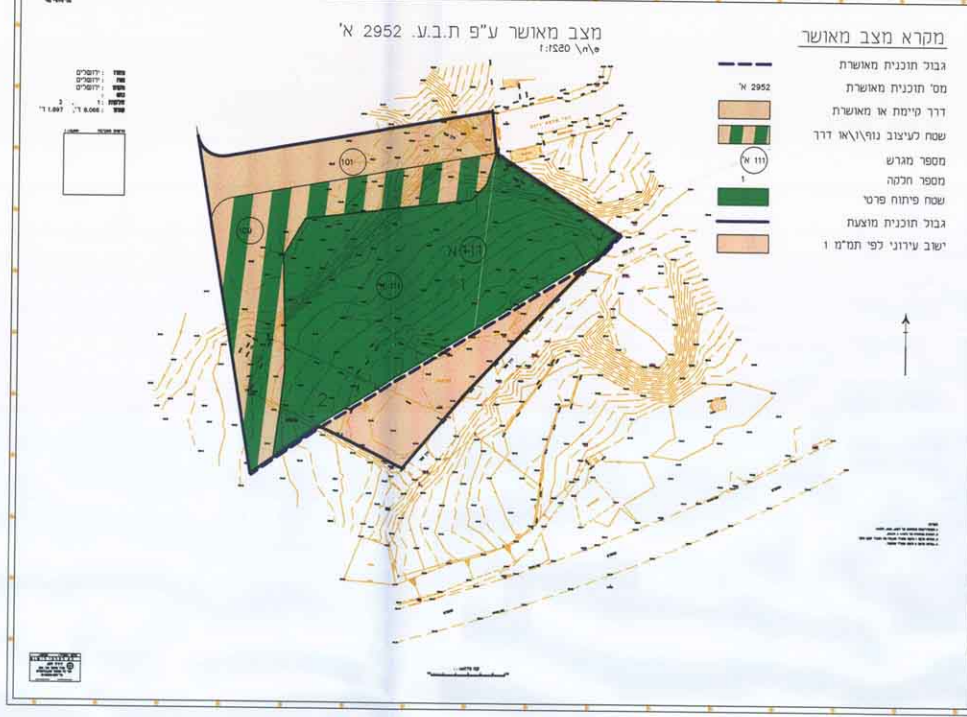


מצב קיים ע"פ ת"ב.ע. 2952 א'				מצב לסי הוראות חובנית 5575 ז.			
מס' המגרש	שטח המגרש	מס' המגרש	שטח המגרש	מס' המגרש	שטח המגרש	מס' המגרש	שטח המגרש
111 א (תלם)	9934	1	1092	1092	1092	1092	1092
109 (תלם)	777	2					
101 (תלם)	192	3					
תלם מחממי 1	2060	4					
מס' המגרש	9963	5	1829	1829	1829	1829	1829
		6	1084	1084	1084	1084	1084
		7					
		8					
		9	320	320	320	320	320
		10	128	128	128	128	128
		11					
		12	193	193	193	193	193
מס' המגרש	9963	13	651	651	651	651	651
		14	3326	3326	3326	3326	3326
		15	448	448	448	448	448
		16	5538	5538	5538	5538	5538
מס' המגרש	9963						



- מקרא מצב מוצע**
- גבול חובנית
 - דרך תימה או מאשרת
 - דרך חדשה
 - דרך משלבת חדשה
 - שטח ציבורי פתוח
 - שטח פתוח פרטי
 - אזור מגורים מיוחד
 - גבול מגרש קיים לכיכול
 - מספר מגרש מאושר ממוכס
 - מספר מגרש חדש
 - טו בינו ע"י
 - טו בינו תחתי
 - גבול אזור ותחנה
 - שטח לחניה
 - עצים להטעה
 - מספר כביש כביכול
 - רמ כאור ורפתה ע"י פי 5755
 - גבול להפגעה ע"י תעריה




הערות:
 א. מס' הרפרט לט"ר ציבורי בגבולות חובנית מס' 5575 ז.
 ב. 3 - 3977 מ"ר שטח כ-40% משטח החובנית.
 ג. אני מאיר לך, מודד מוסמך, תחום שטח מאושר כזה כי חישב הסטודיו שבכסותו
 איחד וזקקה בטנים, בדיקה והישג פרימיטרי ובעיה המוטגנת.

מודד מוסמך
 חאריז 19/7/00

מחוז ירושלים
מרחב תכנון מקומי ירושלים
 חובנית מס' 5575

שינוי מס' 1\96 לחובנית מס' 2952 א'

קנה מידה 1:500



חתימת בעלי הקרקע

עו"ד שמואל אפל
 עו"ד יצחק רוזיצקי
 רח' רבי עקיבא 78
 בני ברק

חתימת מגישי התוכנית

עו"ד שמואל אפל
 עו"ד יצחק רוזיצקי
 רח' רבי עקיבא 78
 בני ברק

חתימת המתכנן

מאסטרו אדריכלות ובנין ערים
 רח' הכל 16 94581 ירושלים
 טל: 625 1158

מאסטרו אדריכלות ובנין ערים
 רח' הכל 16 94581 ירושלים
 טל: 625 1158

