-מרחב תכנון מקומי ירושלים
-תשריט מצורף לתכנית מס' 1016 ב
-שנוי מס' 1/78 לתכנית מס' 1016 א
-ושינוי מס 55/78 לתכנית המתאר
מקומית לירושלים

ק.מ. 1:250

טבלת איחוד וחלוקה

מצב קיים			מצב חדש עיים הוראות התכנית				
מספר הגוש	מספר החלקה	שטח רשום של החלקה בט"ר	מספר חלקה חדש של הלגו ש	באיזור מיוחדי (מ"ר)	הפרשות לצרכי ציבור דרכים ציבוריות (מ"ר)	מעבר צבורי להולכי רגל (מ"ר)	בעלות
30235	23	7605	3	6337	–	–	רשם ע"ש בעל חלקה 23 בגוש 30235
30235	76(חלק)	98	1	–	1268	–	עיריית ירושלים
30075	108(חלק)	274	2	–	–	528	עיריית ירושלים
30075	109	80	3	–	686	–	עיריית ירושלים
30075	110	909	4	–	182	–	עיריית ירושלים
30075	107(חלק)	35					
		9001		6337	2136	528	

מקרא

- גבול התכנית
- דרך חדשה או הרחבת הדרך
- דרך קיימת או מאושרת
- דרך לביטול
- מעבר צבורי להולכי רגל
- אזור מיוחדי
- בנין ומבנים להריסה
- גבול חלקה לביטול
- גבול חלקה חדש
- מספר חלקה קיימת
- מספר מגרש חדש
- קו בנין תת-קרקעי
- קו בנין עילי
- בנין מיוחד ומספרו

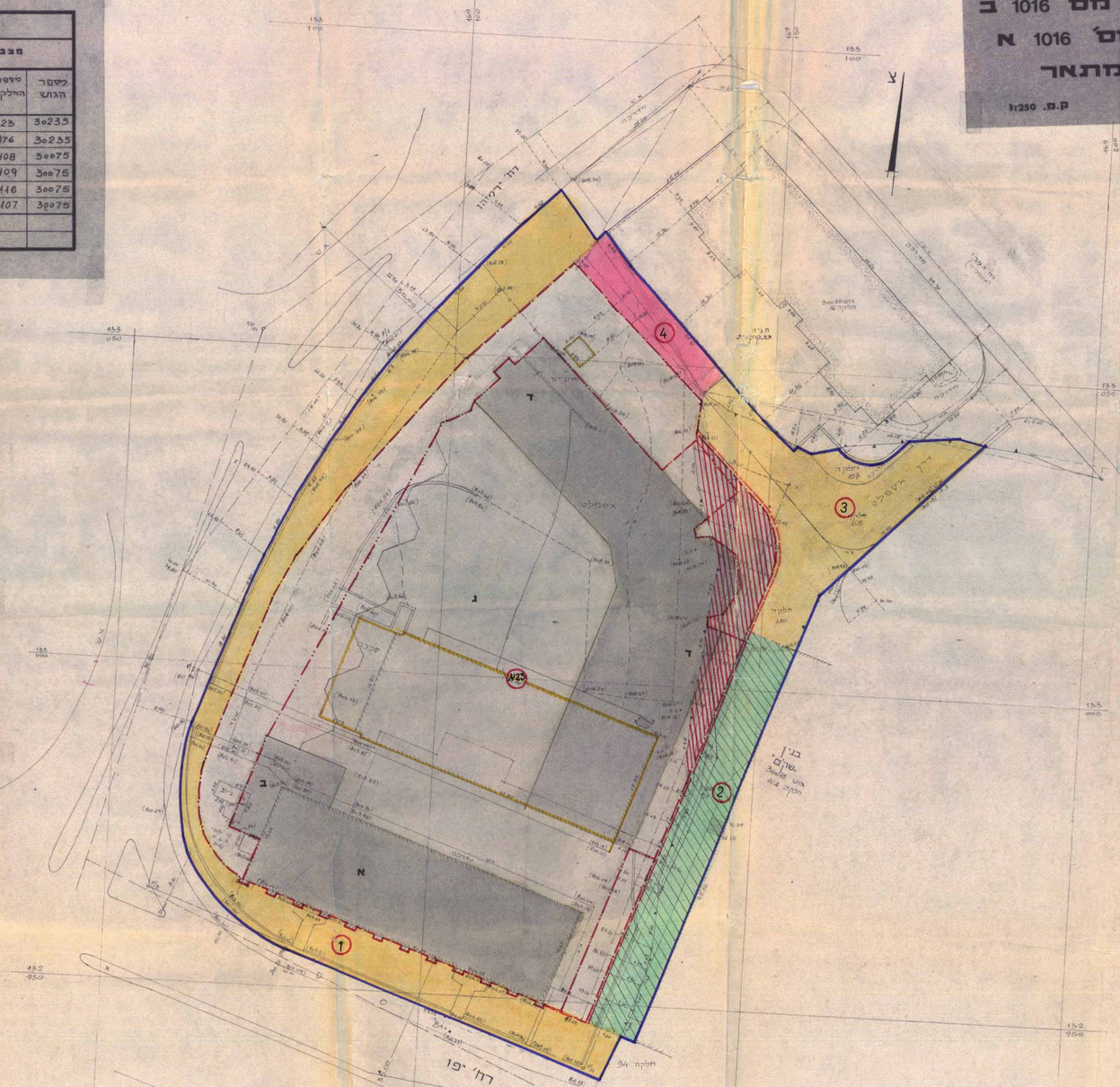

מצב סיפוח - ת.ב.מ. 1016 א - ק.מ. 1:1250

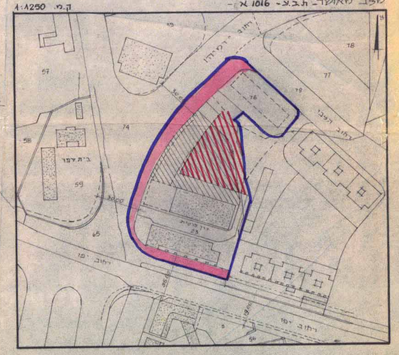

אזורים הסמוכים ק.מ. 1:5000

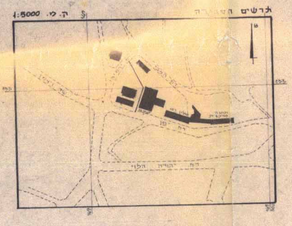

בעל הקרקע:	
כתובת	מפציבא חברה לבנין עבודות ופתוח בע"מ רח'-יפו 23, ירושלים
חתימה	עפ. 88243
היזום:	
כתובת	חפציבא חברה לבנין עבודות ופתוח בע"מ רח'-יפו 23, ירושלים
חתימה	עפ. 88243
המתכנן:	
כתובת	נולי אדריכלים בע"מ
חתימה	

עדת הפקידות לתכנון וכביש ירושלים
מס' תיק
הוגש בעדות סדר
נמסר על אשר הוכנה הכל לשמירה
לדי המשרד ובלבים כלתי
יום ראש
חתימה תאריך

פיקוד המנהל מחוז ירושלים
תוקן לפי חוק התכנון והבניה תשכ"ה - 1965
הפקדה תב"ע
הוגש ע"י ועדת לתכנון ובניה
מחוז ירושלים ביום 22.10.78
לפקיד הנכסים
רב-ריאל תכנון יו"ר הועדה