מרחב תכנון מקומי ירושלים

תכנית מס' 3795

שינוי מס' 87/1 לתכנית המתאר המקומית לירושלים ושינוי מס' 87 לתכנית מס' 1024

תשריט

ק.מ. 1:250

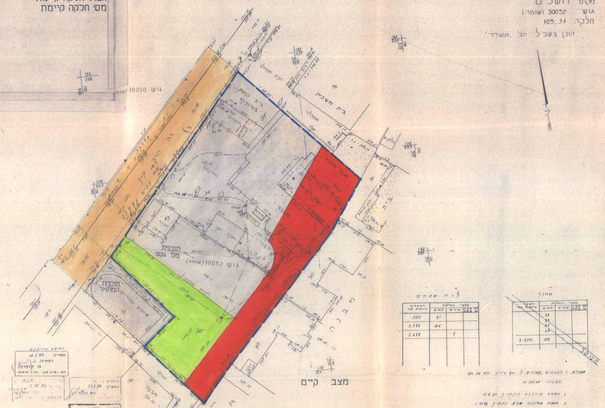

מקרא

- גבול תכנית מאושרת לפי 1024
- דרך קיימת
- דרך חדשה או הרחבת דרך
- אזור מסחרי
- שטח פתוח ציבורי
- בנין קיים
- גבול חלקה קיימת
- 31 מס' חלקה קיימת

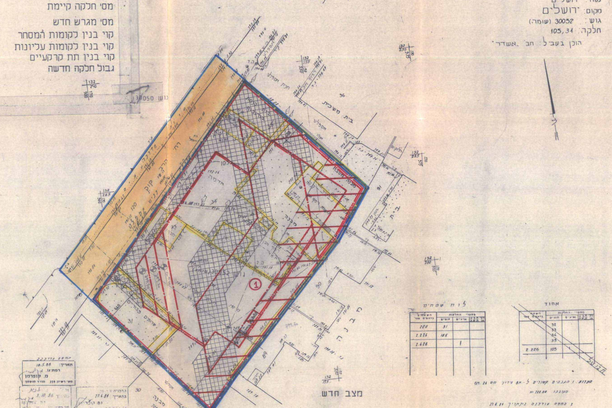

מקרא

- גבול התכנית
- דרך קיימת או מאושרת
- דרך כביטול
- אזור מסחרי מיוחד
- שטח עם זכות מעבר לציבור
- בנין וגדר להריסה
- בנין לפירוק והרכבה מחדש
- 30052 גבול גוש
- 30052 מס' גוש
- גבול חלקה קיימת לביטול
- 105 מס' חלקה קיימת
- 4 מס' מגרש חדש
- קוי בנין קומות למסחר
- קוי בנין קומות עליונות
- קוי בנין תת קרקעיים
- גבול חלקה חדשה

טבלת איחוד וחלוקה מחדש

מצב קיים				מצב לפי הוראות תכנית מס' 3795			
מס' גוש	מס' חלקה	שטח רשום של חלקה בטר	מס' מגרש חדש	אזור מסחרי בטר	טיב		הערה
30052	105 31	2286 250	4	2426	2426		בהסכמי רשום לפינוכבים של חלקות 105 ו - 31 30052 (גוש)
טיב		2426			2426		

הערה אי. ישנה פגם מדוד מוסמך/מתוקנים מסמאשר בזה כי המפרט שבטבלה איחוד וחלוקה נכלים מתבוסס על הקמדה מס 964-8 מתאר ר. בביטוח שאושרה ע" מלכות הבדידות

מדד מוסמך _____

תאריך _____

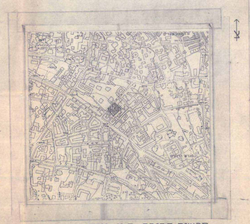

תרשים סביבה ק.מ. 1:5000

חתימת בעל הקרקע:

מס. 300

א. נשים בוחטים - מעלה עיזבון בנקים בן אברהם בוחטים
רח' יפו 24 ת.ד. 2-מ
ב. רמים ואבא בוחטים מנהל מחוא אי בוחטים
רח' אלנבאים 9 ת"א-62994 טל. 03-256913
ג. נעמה מסד ע" יעקב רוד
רח' בנר מלכי ישראל 9 ת"א

מס. 300

עניין ירושלים

חתימת מגישי התכנית:

אמנותמה מנר כנסים ומנת בעמ
רח' השדר 5 ת"א 4585 טל. 03-243375

חתימת המתכנן:

יוסי שוחר אדריכלים א. יסי. ע.ר.ש. שיק
רח' מזרחי 9 תל-אביב 62963 טל. 03-452161

תאריך: 22.4.90

הוועדה המקומית לתכנון ובנייה ירושלים
הוועדה המחוזית לתכנון ובנייה מחוז ירושלים
הוועדה המקומית לתכנון ובנייה ירושלים
הוועדה המחוזית לתכנון ובנייה מחוז ירושלים