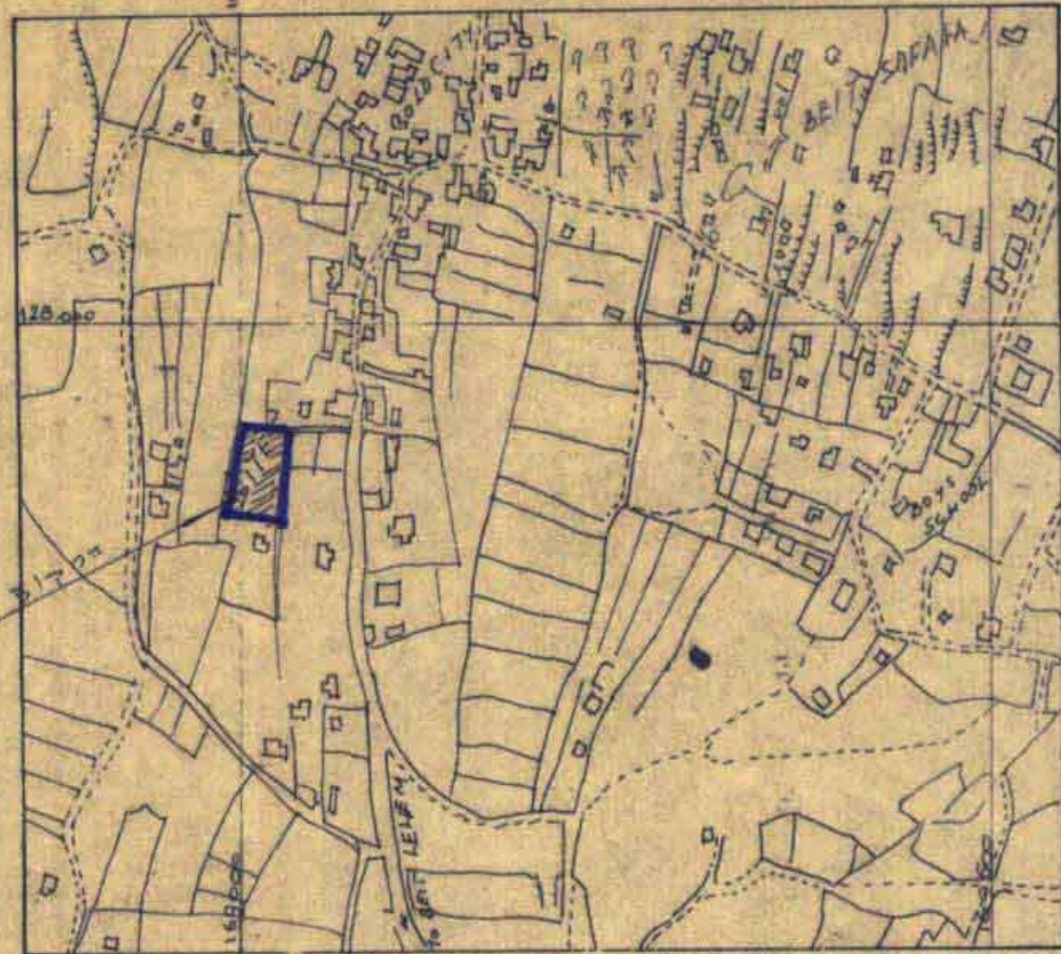


מרחב אכזבון מקומי - ירושלים
 תכנית מקורטט מס. 2915
 אשדית
 ק.מ. 1:250

תכנית הסביבה ק.מ. 1:5000

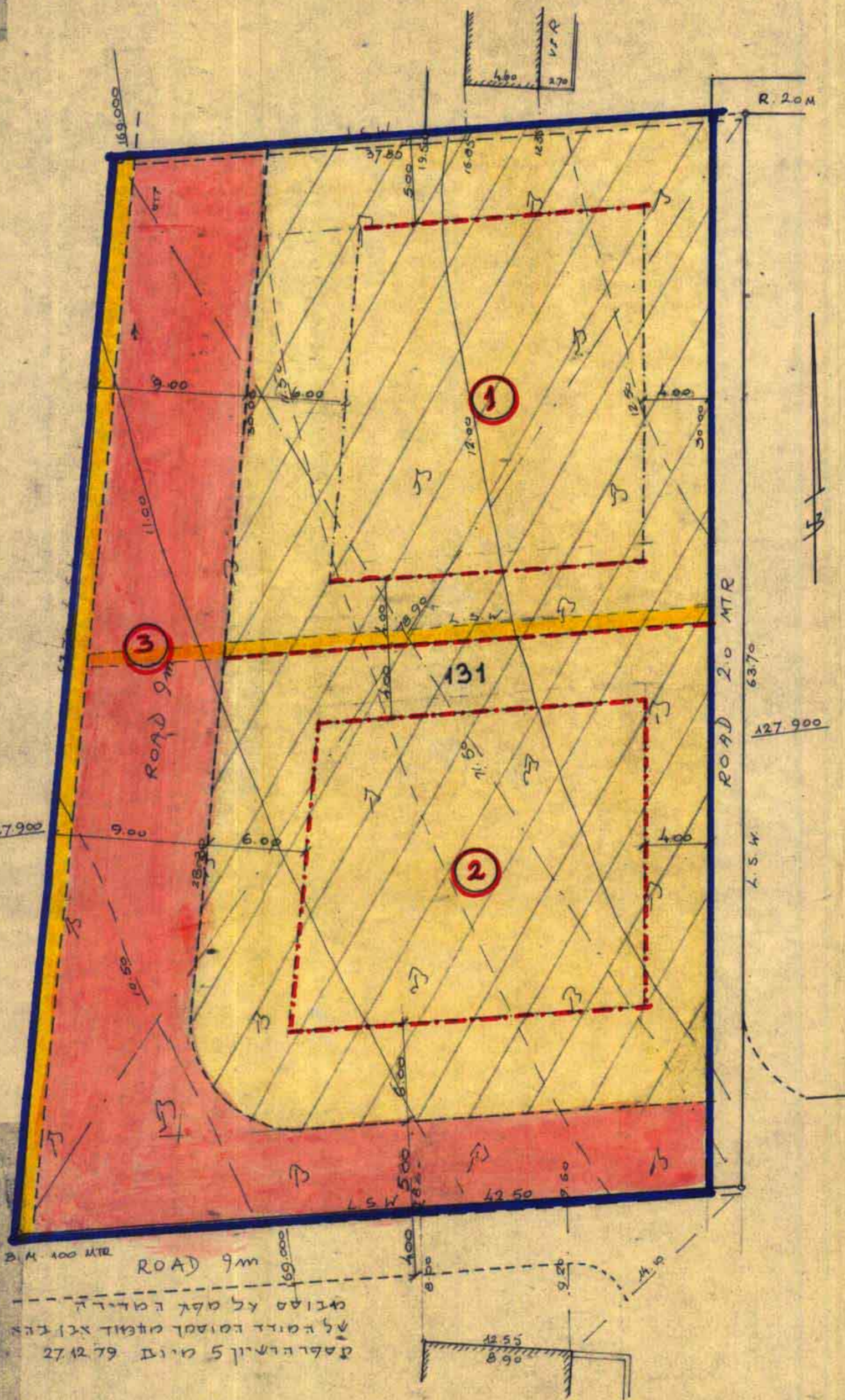
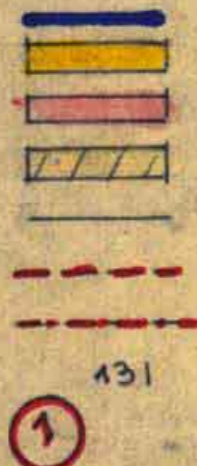


טבלת חלוקת חלקה

הערות	סה"כ	מצב חדש		מצב קיים	
		דקדקות	גאומטריה	מספר חלקה	מספר חלקה
המגרשים החדשים (1, 2) תושבים על שטח הישן של החלקה 131 בגודל 20280	34% 840	34% 840	1	2447 131 30280	
המגרש החדש (3) תושבים ארעניים על שטח הישן של החלקה 131	35% 848	35% 848	2		
	31% 759	31% 759	3		
	100% 2447	69% 1688		2447	

מקרא

גבול התכנית
 הריסות אדמות
 דרך חדשה או הרחבת הדרך
 אזור מגורים 6 מיוחד
 גבול החלקה קיימת
 גבול מגרש חדש
 קו בגין אדמה
 מספר החלקה קיימת
 מספר מגרש חדש



מבוסס על מפת המדידה של המודד המוסמך ממועד אבן גבא מספר הדשיון 5 מיום 27.12.79

בעל הקרקע
 41045.5
 בית צפון
 המאכזבן
 ח. שפיצר
 אדריכל
 מספר רישום 5798
 תכנית ע"מ 12 ירושלים
 631635.50

משרד הפנים מנהל תכנון
 בקשה לזכויות הבנייה
 תעודת הזכויות להבנות ולבנות
 הנתנה בידי מנהל תכנון
 24/1/88
 2915
 להפקת תכנית או עסקאות
 מספר תכנית 131

משרד הפנים מנהל תכנון
 בקשה להיתר הבנייה
 תעודת היתר הבנייה
 הנתנה בידי מנהל תכנון
 4/11/88
 2915
 מספר תכנית 131

משרד הפנים מנהל תכנון
 תעודת הזכויות להבנות ולבנות
 2915
 10.11.88
 מספר תכנית 131