

ירושלים

גוש: 30075 חלקות: 91, 92

בזון גבול: מלון "רם"

שטח חלקה 91 = 4160 מ"ר
שטח חלקה 92 = 1208 מ"ר

מרחב תכנון מקומי ירושלים

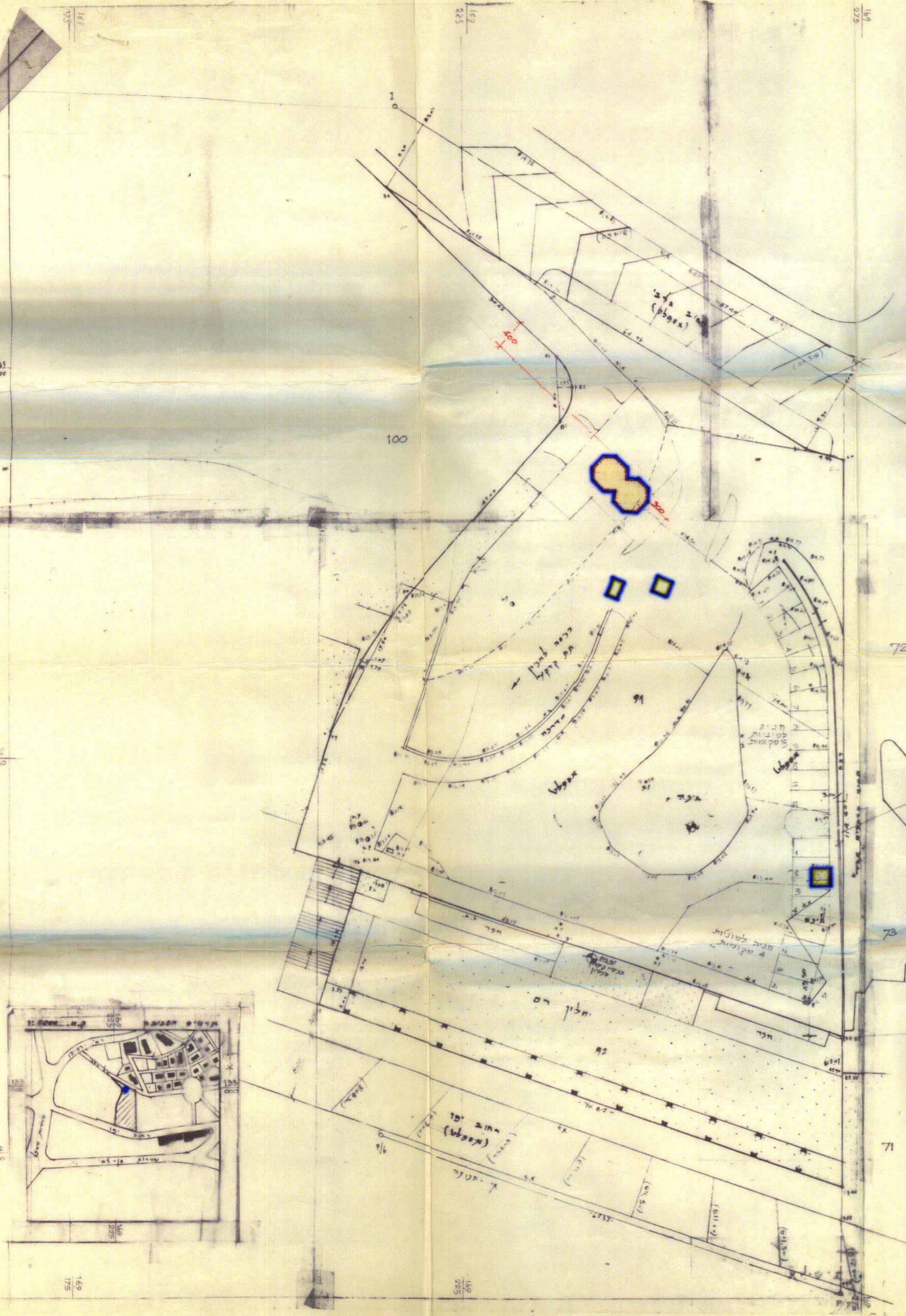
תכנית מס' 3501

שינוי מס' 1/84 לתבנית מס' 1705

(שינוי תכנית מתאר מקומית)

תשריט

ק.מ. 1:250



- מקרא:
- גבול התכנית
 - גדר קיימת או מאוצרת
 - גדר קיימת מיוחדת
 - מבנה להחייבה
 - מחבר חלקי קיימת
 - קו בגן חדש

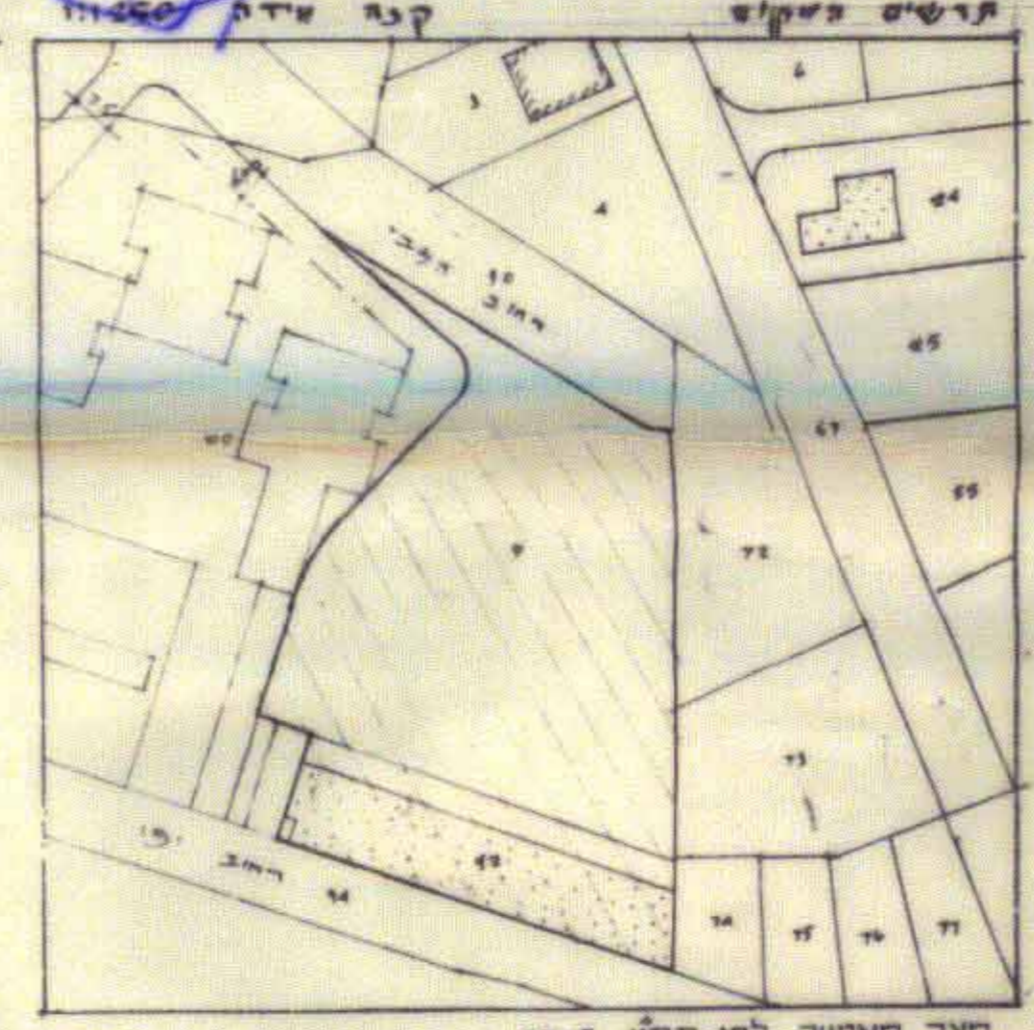
התימה בעל הקרקע
עיריית ירושלים

הסכמתי מותנה ומסומן לאישור
המנדטורי של נקודת התכנון
3.1.17
מסלול נבחי תעריף

מוניח הבית האומה "רם"
ירושלים

הקרקע נמצאת בתחום התכנון
מבניית הביתה האומה
ע"ר חיים צוקר, רח' יפו 254
טל. 52227
ירושלים, 94824

התיק התכנוני
יפתק קליינברגר, אדריכל
רח' בן יהודה 23, טל. 222522
ירושלים, 94824



מבט מאחור לפי תחנת 1705

4.8.85
עודכן = 4.3.84
עודכן 10.10.86

מ. א. ישיב מידע מסוף
מל בולטן, מ.מ. 503415
רשם מס' 196 מס' 19.9.82

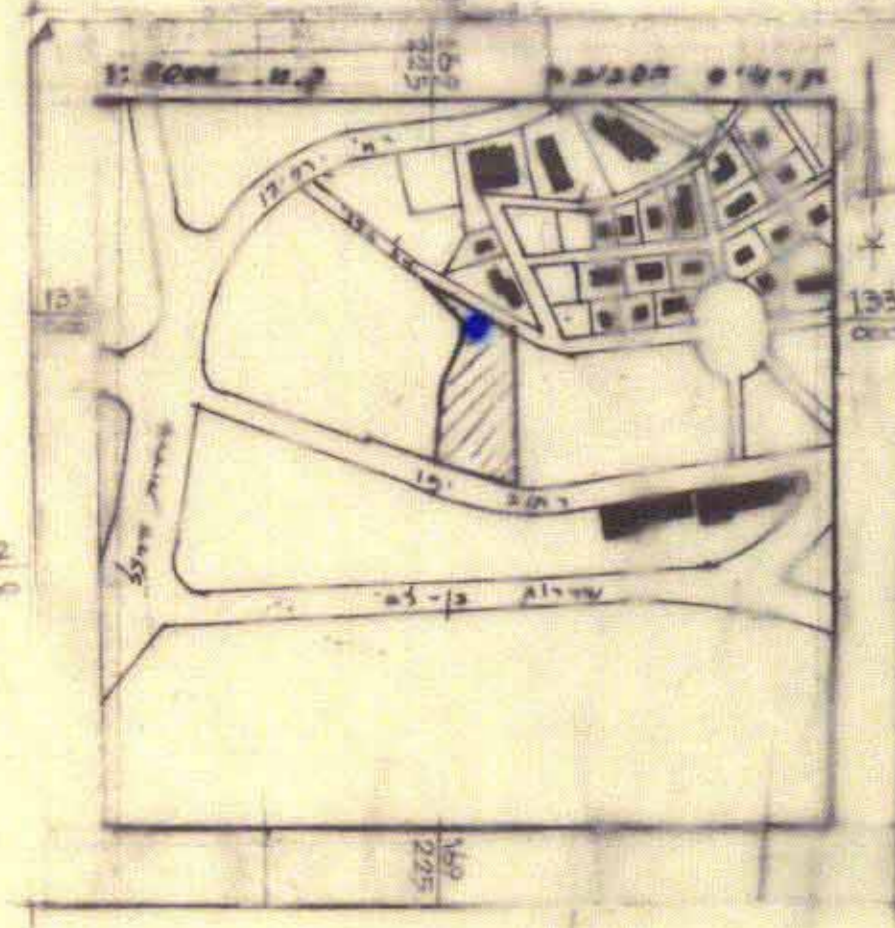
הוצאה חוקית לתבנית ולמפה
ירושלים

התבנית מס' 3501
המפה מס' 1/84
לשינוי תכנית מס' 1705
למרחב תכנון מקומי ירושלים

הוצאה חוקית לתבנית ולמפה
ירושלים

התבנית מס' 3501
המפה מס' 1/84
לשינוי תכנית מס' 1705
למרחב תכנון מקומי ירושלים

מסלול נבחי תעריף
מס' 3.1.17
מסלול נבחי תעריף



מיקום הגוש בתוכנית