









מחוז: ירושלים
 נפה: ירושלים
 עיר: ירושלים
 מקום: דהשאול המלך 10
 גוש: 50106 חלקה: 81
 שטח: 0.620 מ.ד.
 הזכו עברו

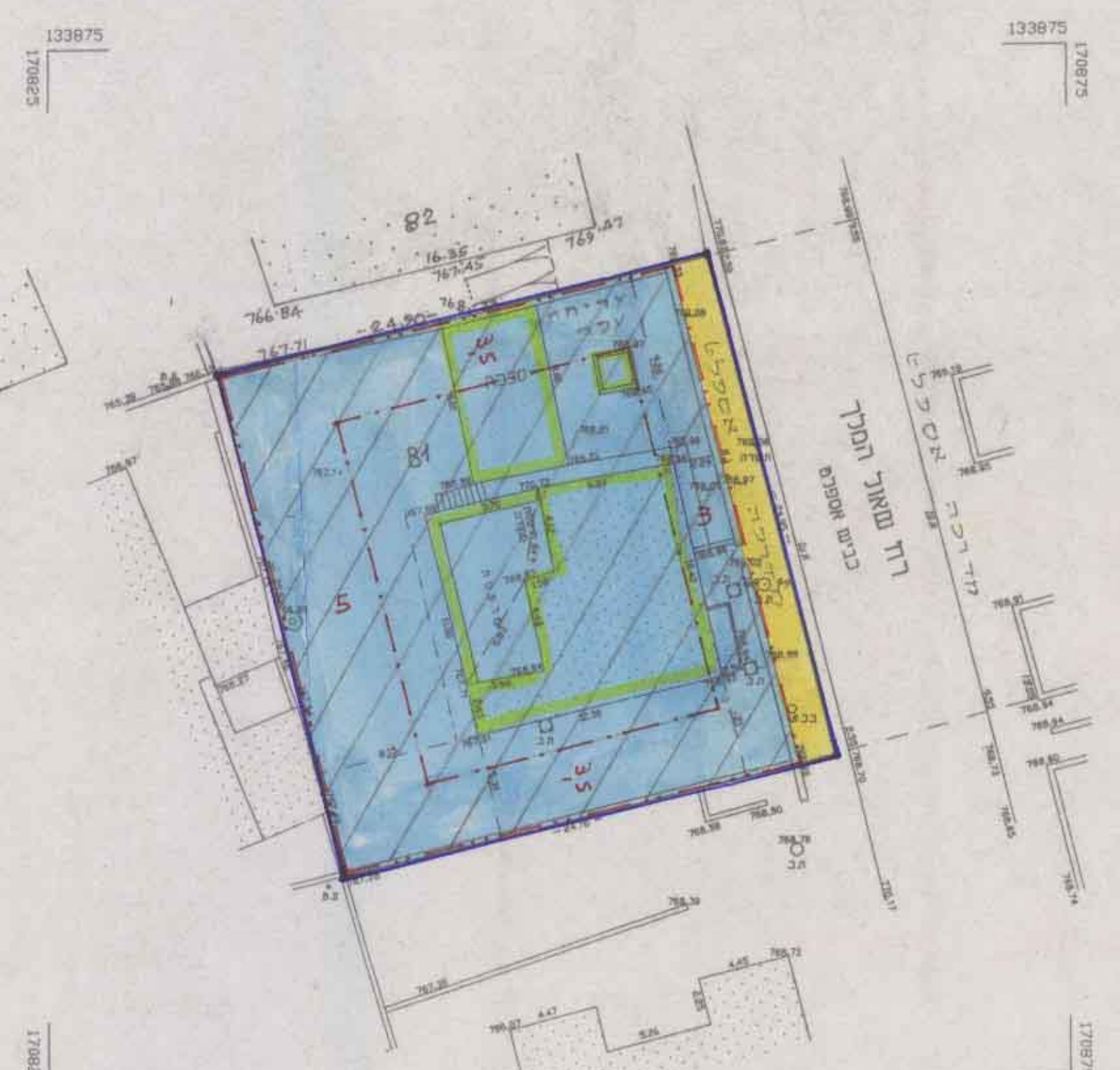
מקרא מצב חדש

-  גבול תכנית
-  אזור מגורים 2 מיוחד
-  דרך קיימת או מאושרת
-  בנין קיים
-  בנין וגדר להדיסה
-  גבול חלקה
-  מט' חלקה
-  קו בנין מירבי לבניה על קרקעית
-  קו בנין מירבי לבניה תת קרקעית

תרשים הסביבה ק.מ. 1:5000



מס' סדורה: 328/97.0



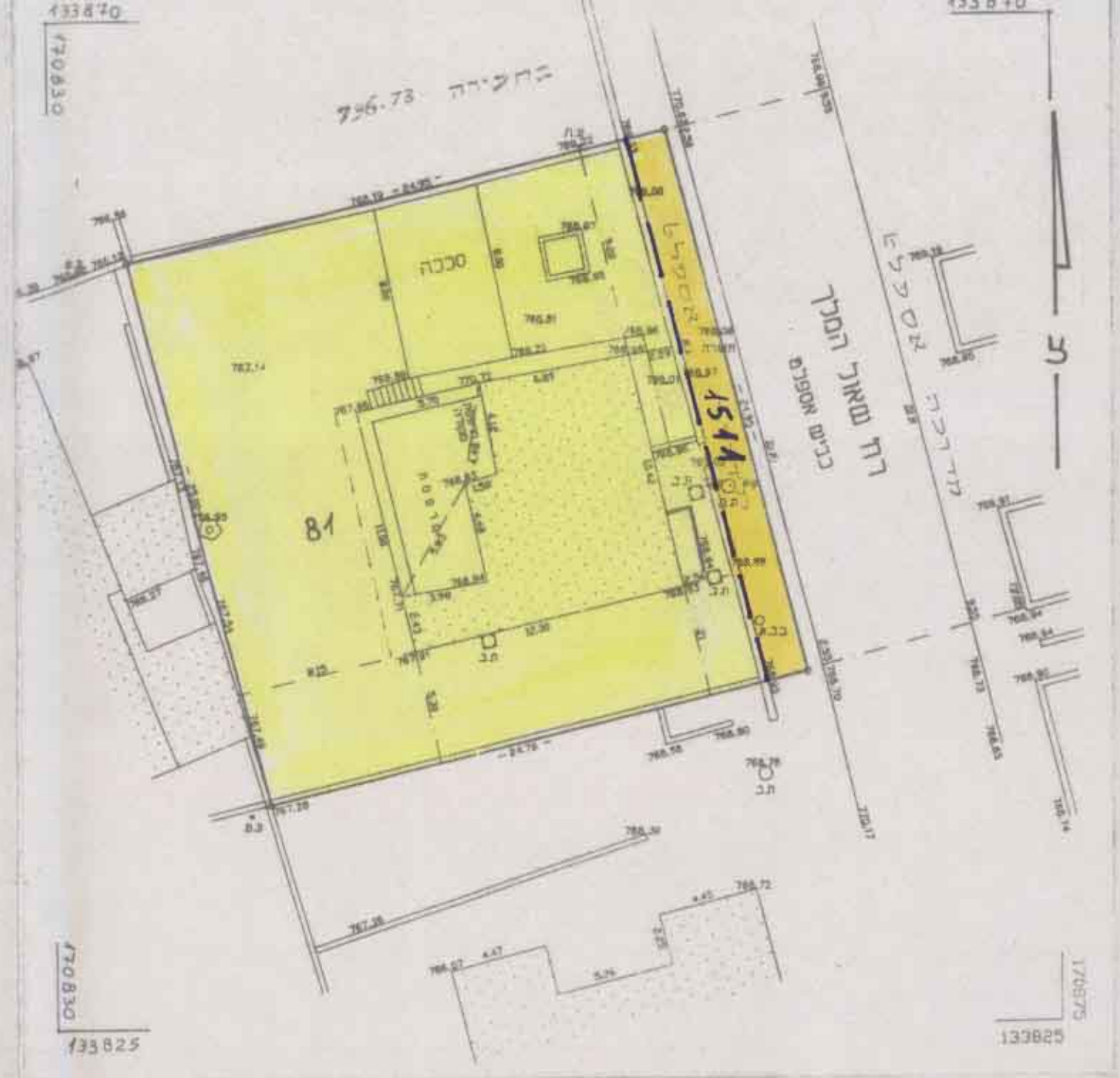
מצב חדש
 הערות:
 1. המפה קשורה לרשת ארצית ומבוססת על נקודות י"מ/3704, י"מ/3705
 2. הגבהים מבסוסים על מ.א. 8 מט' = 786.019

יעקב סופר מודד מוסמך, מס' רישוי 322
 רוד מקה ישראלי, ירושלים, מס' 02-5812442

יעקב סופר מודד מוסמך, מס' רישוי 322
 מר' סלמון, ירושלים, מס' 02-5812442







קנה מידה - 1:250

מס' 5 4 3 2 1 0 5 10 15 20 25



מצב מאושר
 א"י תכנית המתאר המקומית לירושלים וע"י תכנית 1511

מקרא מצב מאושר

-  גבול תכנית מאושרת ומספרה 1511
-  אזור מגורים 3
-  דרך קיימת או מאושרת
-  בנין קיים
-  גבול חלקה
-  מט' חלקה

81

מחוז ירושלים
 מרחב תכנון מקומי ירושלים
תכנית מט' 6502
 שינוי מט' 10/98 לתכנית המתאר המקומית לירושלים
 (שינוי תכנית מתאר מקומית)
 תשריט
 ק.מ. 1:250

חתימת בעלי הקרקע:
 משה זלצמן דה' הדב שיף פ. י"מ, טל. 5868011 ת.ז. 53360772

חתימת מגיש התכנית:
 משה זלצמן דה' הדב שיף פ. י"מ, טל. 5868011 ת.ז. 53360772



חתימת המתכנן:
 יעקב סופר מודד מוסמך, מס' רישוי 322
 רוד מקה ישראלי, ירושלים, מס' 02-5812442

ת.מ.ד.ק: 4.5.00