

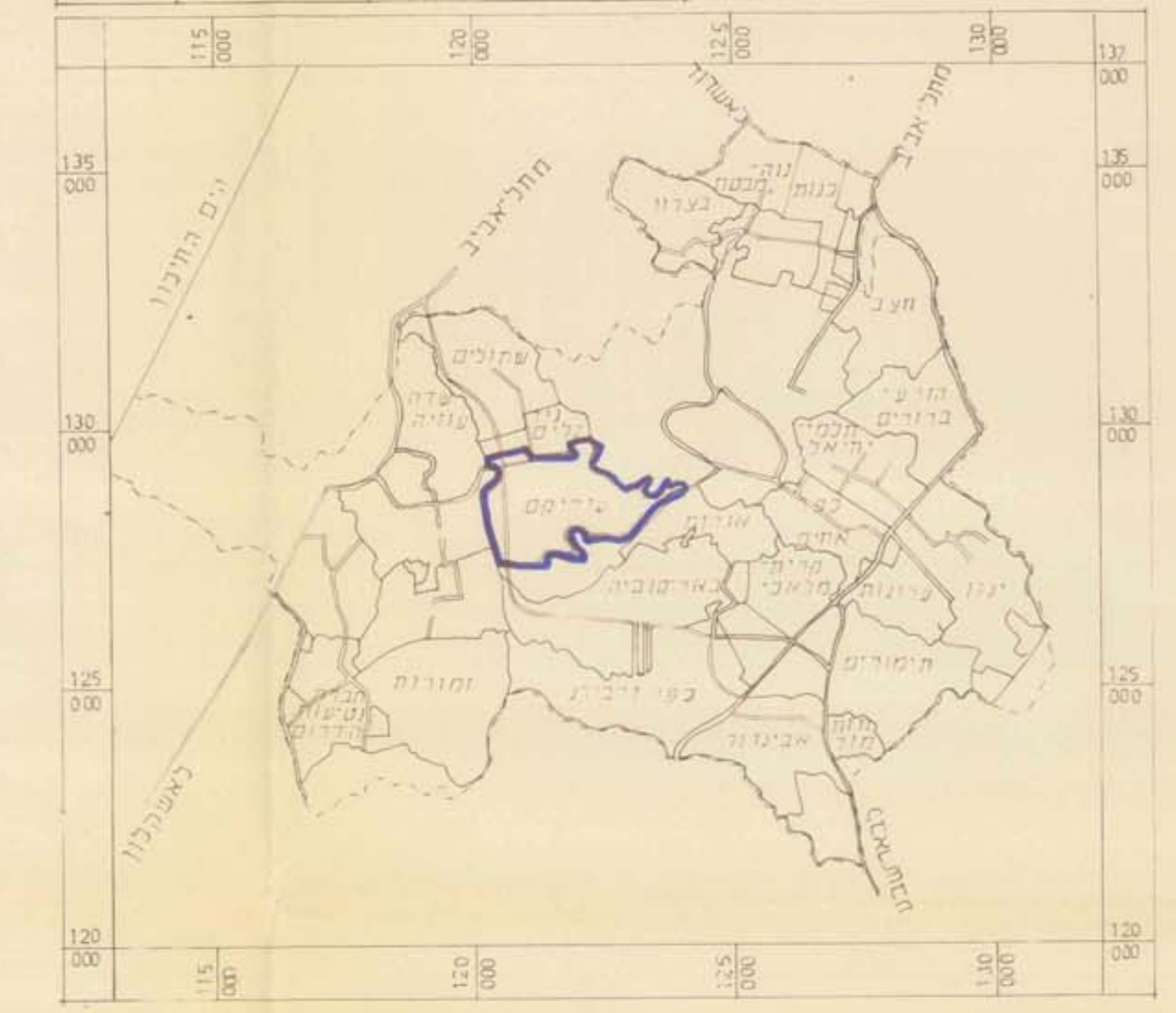
מחוז הדרום מרחב תכנון מקומי טובים' תקון לת.ב.ע.מ. ד/691 מושב עזריקם

- מחוז : הדרום
- נפה : אשקלון
- מועצה איזורית : באר-טוביה
- מקום : עזריקם
- נוש וחלקה : נוש 2597 חלקה 134
- שטח התכנית : 76.978 מ"ר
- קנה-מידה : 1:10.000
- בעל הקרקע : מינהל מקרקעי ישראל
- יוזם התכנית : מ.א. באר-טוביה
- המתכנן : המחלקה הטכנית ליד תנועת המושבים בע"מ

מטרת התכנית : חלוקת מגרש מס. 134 ל-4 מגרשים לבניני צבור ודרך צבורית.

- מקלא :**
- גבול התכנית
 - גבול נוש רשום
 - גבול חלקה
 - איזור מגורים בישוב חקלאי
 - איזור חקלאי
 - איזור מגורים ומשקי עזר
 - איזור בניני צבור
 - שטח נחל איזורי
 - מתקן מים
 - בית שלמין
 - שטח פרטי פתוח
 - דרך קיימת
 - דרך חוצצת
 - הספר דרך
 - קו בנין
 - רוחב דרך
 - גבול חלקה חוצצת

חשוב - שטחים	
מ"ר	מ"ר
מ"ר 76978	מ"ר 134
מ"ר 5500	מ"ר 134
מ"ר 5200	מ"ר 134
מ"ר 1340	מ"ר 134
מ"ר 76978	מ"ר 134

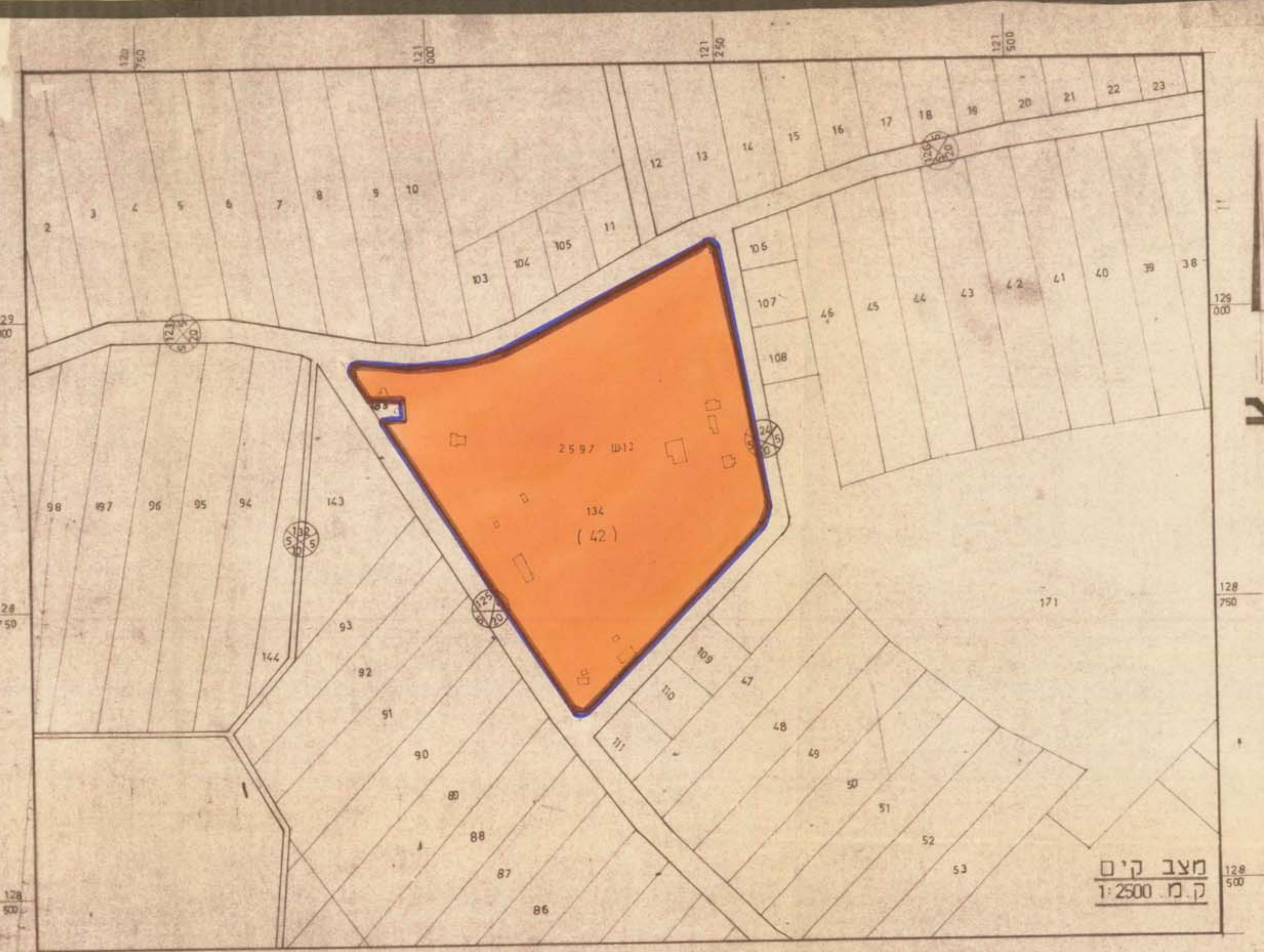


עזריקם - תרשים הסביבה ק.מ. 1:100000

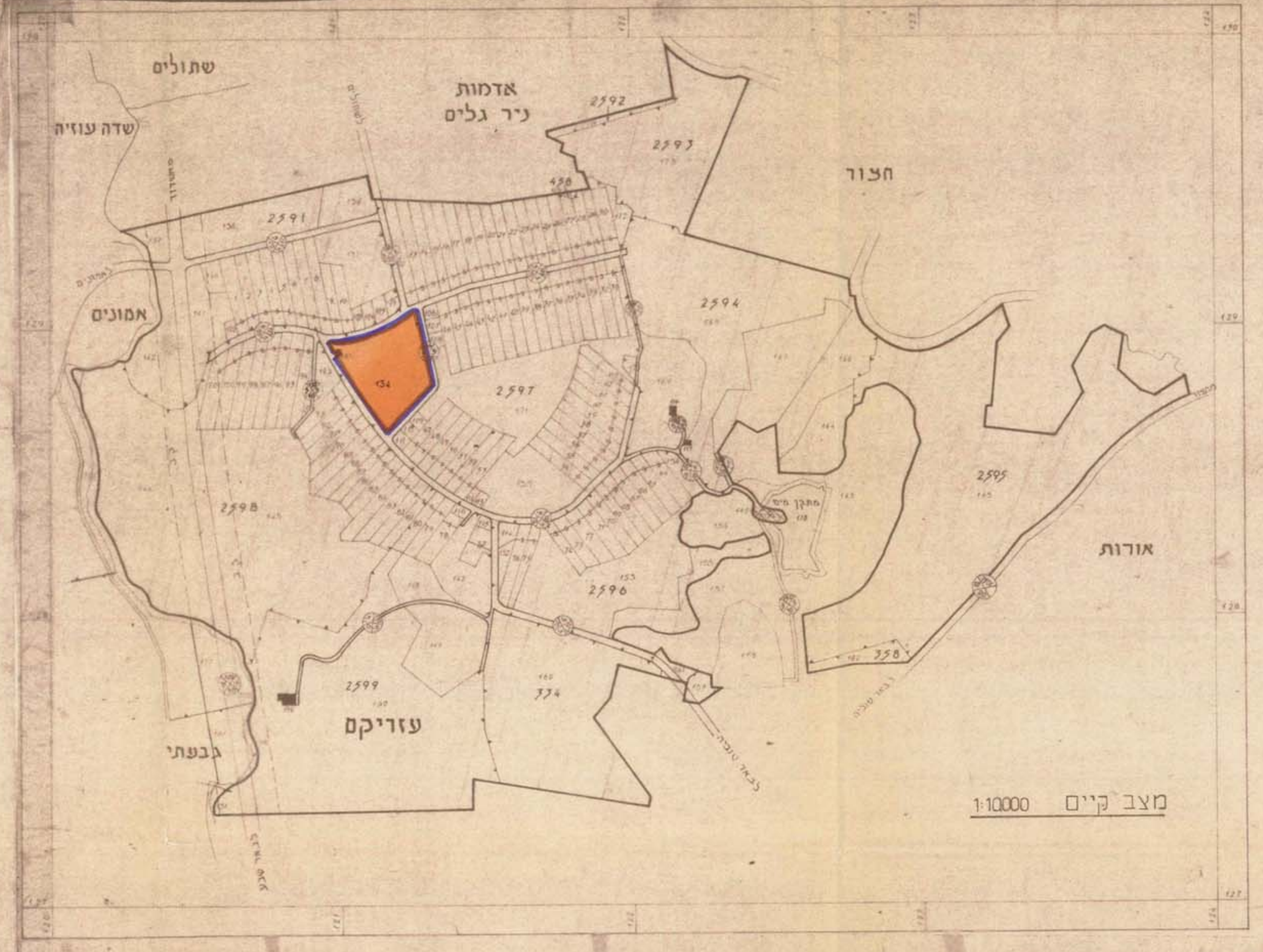
אשרד המניין
שם המכון והמבנה ת.כ. - 1965
מחוז : אשקלון
מועצה : באר-טוביה
נוש : 2597
חלקה : 134
תאריך : 12.11.1977

אשרד הכניס
שם המכון והמבנה ת.כ. - 1965
מחוז : אשקלון
מועצה : באר-טוביה
נוש : 2597
חלקה : 134
תאריך : 12.11.1977

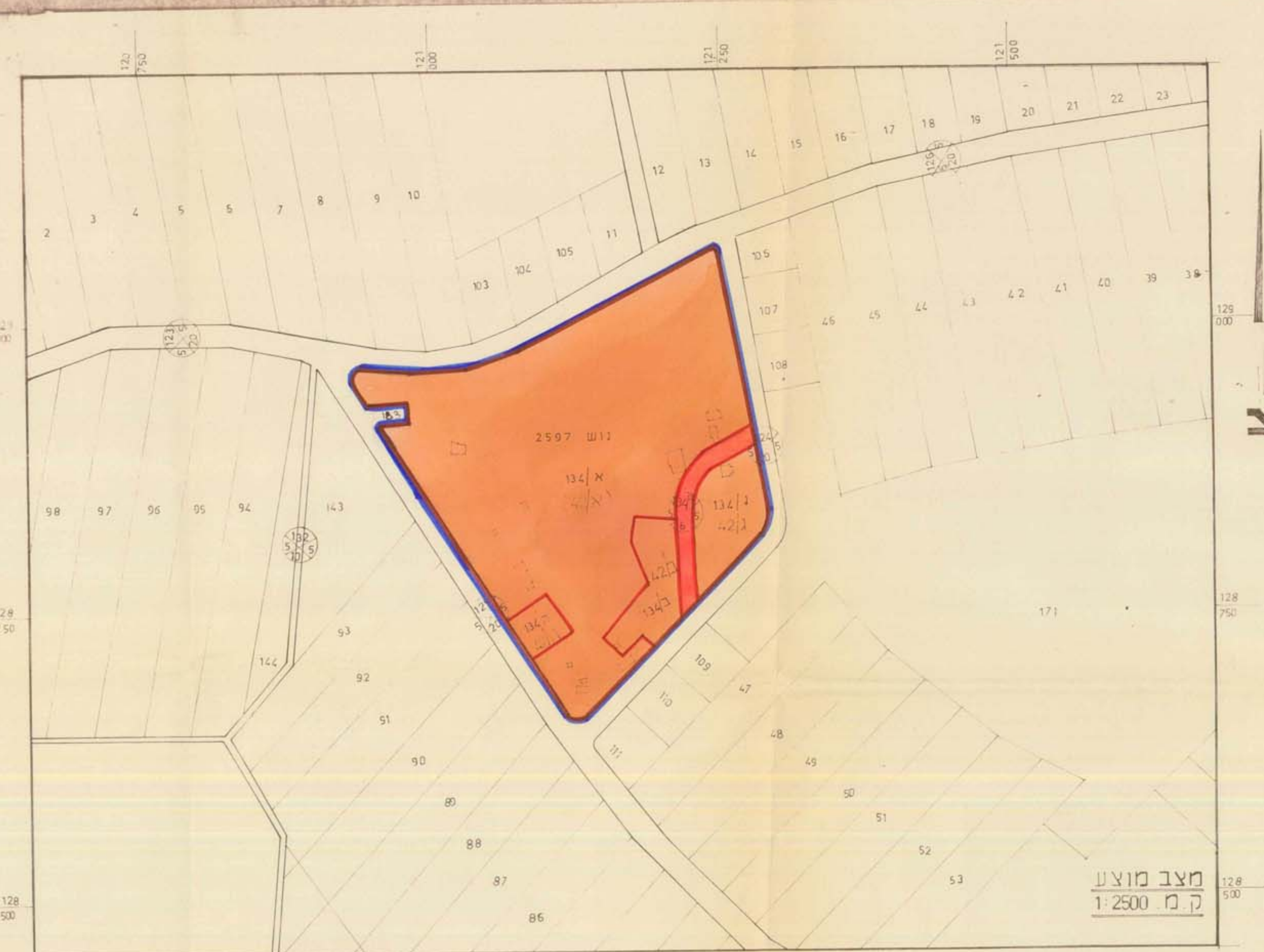
חתימות
התמת בעל הקרקע : מינהל מקרקעי ישראל
התמת היוזם : מ.א. באר-טוביה
התמת המתכנן : המחלקה הטכנית ליד תנועת המושבים בע"מ
תאריך : 10.76



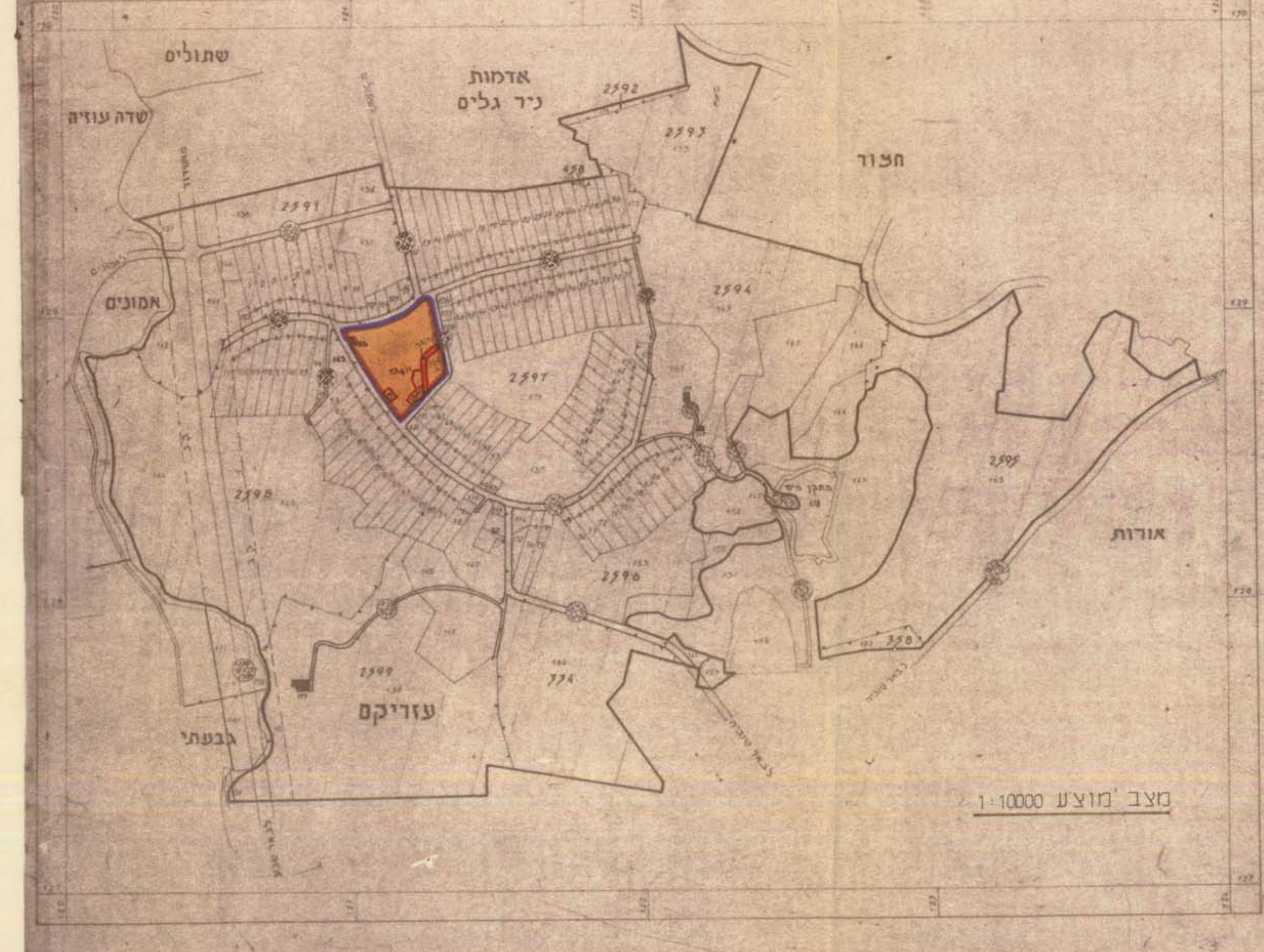
מצב קיים
1:2500 ק.מ.



מצב קיים
1:10000 ק.מ.



מצב מוצע
1:2500 ק.מ.



מצב מוצע
1:10000 ק.מ.